


# MIEJSCOWY PLAN ZAGOSPODAROWANIA PRZESTRZENNEGO DLA CZĘŚCI OBRĘBU WSI MIĘDZYGÓRZE, GMINA BYSTRZYCA KŁODZKA - CZĘŚĆ A, OBEJMUJĄCA DZIAŁKI NR 571/1 I 571/2

projekt



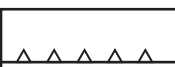
RYSUNEK PLANU MIEJSCOWEGO  
ZAŁĄCZNIK NR 1A

DO UCHWAŁY NR .....  
RADY MIEJSKIEJ W BYSTRZYCY KŁODZKIEJ  
DNIA ..... 2021 ROKU



## LEGENDA

### OBOWIĄZUJĄCE USTALENIA PLANU

-  GRANICA OBSZARU OBJĘTEGO PLANEM MIEJSCOWYM
-  LINIE ROZGRANICZAJĄCE TERENY O RÓŻNYM PRZEZNACZENIU LUB ZASADACH ZAGOSPODAROWANIA
-  NIEPRZEKRACZALNA LINIA ZABUDOWY

### PRZEZNACZENIE TERENÓW

-  **U** USŁUGI

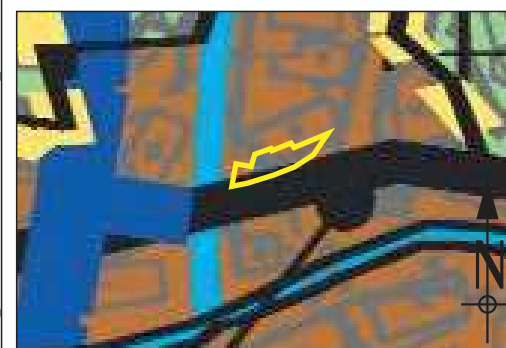
### INNE OZNACZENIA

- TEREN „U 1” ZNAJDUJE SIĘ W GRANICACH
- HISTORYCZNEGO UKŁADU URBANISTYCZNEGO WPISANEGO DO REJESTRU ZABYTKÓW,
  - ŚCISLEJ STREFIE OCHRONY KONSERWATORSKIEJ,
  - STREFY „OW” OBSERWACJI ARCHEOLOGICZNEJ,
  - ŚNIEŻNICKIEGO PARKU KRAJOBRAZOWEGO,
  - OBSZARU NATURA 2000 PLH020016 GÓRY BIAŁSKIE I GRUPA ŚNIEŻNIKA,
  - GZWP NR 339 ŚNIEŻNIK - GÓRY BIAŁSKIE.

### OZNACZENIA NIE STANOWIĄCE USTALEŃ PLANU

-  KOMUNIKACJA POZA OBSZAREM OPRACOWANIA

Licencja nr. GK.6642.1128.2020.BG5\_0208\_CL1



WYRYS ZE STUDIUM UWARUNKÓW I KIERUNKÓW  
ZAGOSPODAROWANIA PRZESTRZENNEGO MIASTA  
I GMINY BYSTRZYCA KŁODZKA, UCHWAŁA NR XLI/412/13  
RADY MIEJSKIEJ W BYSTRZYCY KŁODZKIEJ  
Z DNIA 28 LUTEGO 2013 ROKU Z PÓŻN. ZM.

SKALA 1 : 500

0 10 20 30 40 50 m

TYTUŁ RYSUNKU:	MIEJSCOWY PLAN ZAGOSPODAROWANIA PRZESTRZENNEGO DLA CZĘŚCI OBSZARU WSI MIĘDZYGÓRZE, GMINA BYSTRZYCA KŁODZKA - CZĘŚĆ A	pracownia projektowa <b>“R.S.STUDIO”</b> mgr inż. arch. Rafał Schmidt
TEMAT:	rysunek planu miejscowego	
ZESPÓŁ PROJEKTOWY:	mgr inż. arch. Rafał Schmidt - główny projektant Monika Korzeniowska	biuro: Kamień, ul. Bursztynowa 103 55-095 Mirków k/Wrocławia tel. 071/7245959; fax: 071/7916376 internet: www.rsstudio.com.pl poczta: biuro@rsstudio.com.pl
SKALA:	1 : 500	DATA: styczeń 2021 r.