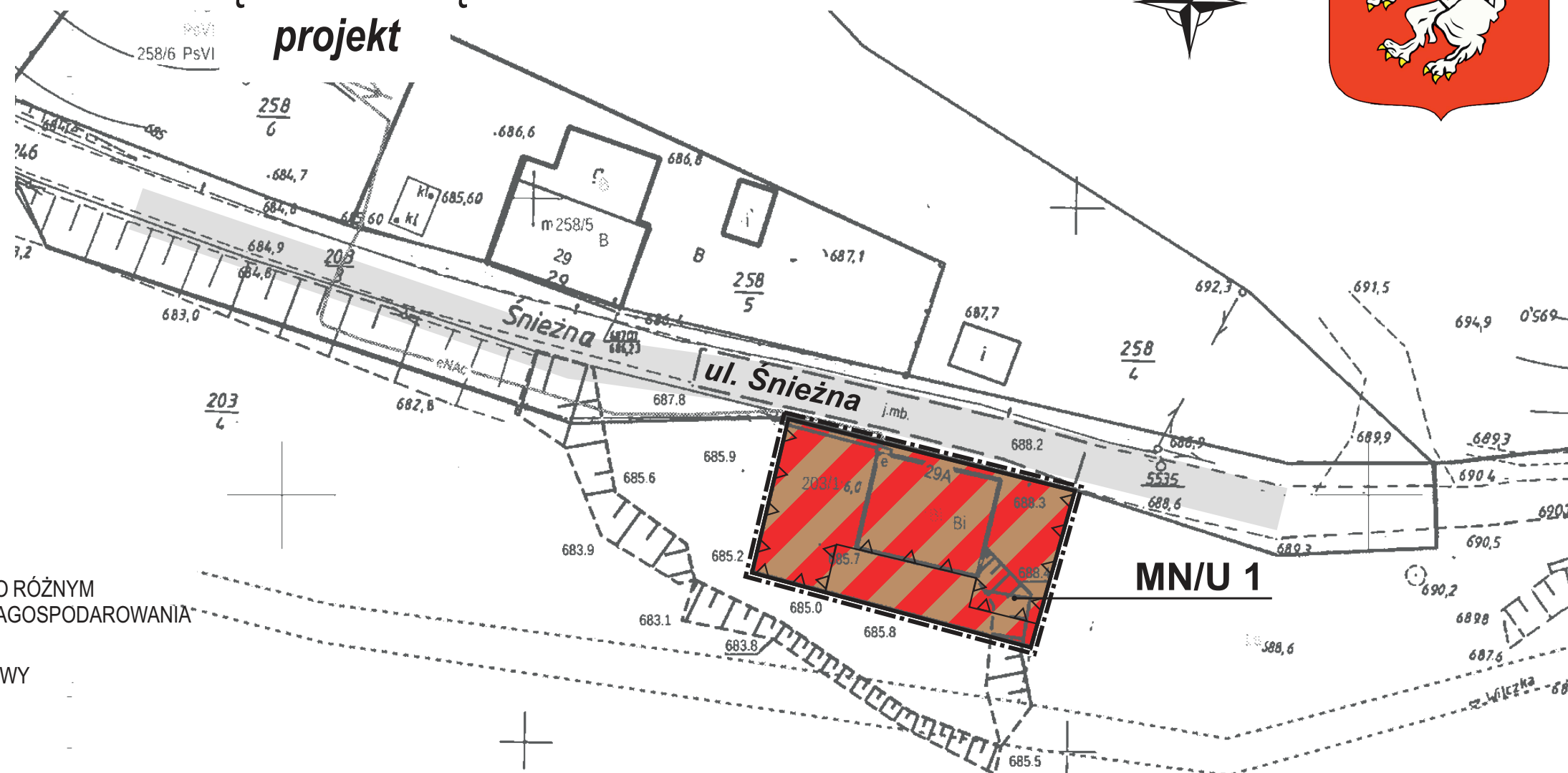




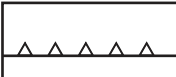
MIEJSCOWY PLAN ZAGOSPODAROWANIA PRZESTRZENNEGO DLA CZĘŚCI OBREBU WSI MIĘDZYGÓRZE, GMINA BYSTRZYCA KŁODZKA - CZĘŚĆ B, OBEJMUJĄCA DZIAŁKĘ NR 203/1



RYSUNEK PLANU MIEJSCOWEGO
ZAŁĄCZNIK NR 1B
DO UCHWAŁY NR
RADY MIEJSKIEJ W BYSTRZYCY KŁODZKIEJ
DNIA 2021 ROKU

LEGENDA

OBOWIĄZUJĄCE USTALENIA PLANU

-  GRANICA OBSZARU OBJĘTEGO PLANEM MIEJSCOWYM
-  LINIE ROZGRANICZAJĄCE TERENY O RÓŻNYM PRZEZNACZENIU LUB ZASADACH ZAGOSPODAROWANIA
-  NIEPRZEKRACZALNA LINIA ZABUDOWY

PRZEZNACZENIE TERENÓW

-  **MN/U** ZABUDOWA MIESZKANIOWA JEDNORODZINNA ORAZ USŁUGI

INNE OZNACZENIA

- TEREN „MN/U 1” ZNAJDUJE SIĘ W GRANICACH:
- ŚNIEŻNICKIEGO PARKU KRAJOBRAZOWEGO,
 - OBSZARU NATURA 2000 PLH020016 GÓRY BIALSKIE I GRUPA ŚNIEŻNIKA,
 - GZWP NR 339 ŚNIEŻNIK - GÓRY BIALSKIE.

OZNACZENIA NIE STANOWIĄCE USTALEŃ PLANU

-  KOMUNIKACJA POZA OBSZAREM OPRACOWANIA



WYRYS ZE STUDIUM UWARUNKOWAŃ I KIERUNKÓW
ZAGOSPODAROWANIA PRZESTRZENNEGO MIASTA
I GMINY BYSTRZYCA KŁODZKA, UCHWAŁA NR XLI/412/13
RADY MIEJSKIEJ W BYSTRZYCY KŁODZKIEJ
Z DNIA 28 LUTEGO 2013 ROKU Z PÓŹN. ZM.

SKALA 1 : 500



TYTUŁ RYSUNKU:	MIEJSCOWY PLAN ZAGOSPODAROWANIA PRZESTRZENNEGO DLA CZĘŚCI OBSZARU WSI MIĘDZYGÓRZE, GMINA BYSTRZYCA KŁODZKA - CZĘŚĆ B	pracownia projektowa “R.S.STUDIO” mgr inż. arch. Rafał Schmidt
TEMAT:	rysunek planu miejscowego	
ZESPÓŁ PROJEKTOWY:	mgr inż. arch. Rafał Schmidt - główny projektant Monika Korzeniowska	biuro: Kamień, ul. Bursztynowa 103 55-095 Mirków k/Wrocławia tel. 071/7245959; fax: 071/7916376 internet: www.rsstudio.com.pl poczta: biuro@rsstudio.com.pl
SKALA:	1 : 500 DATA: styczeń 2021 r.	