

Klauzula informacyjna - dotyczy prowadzonego postępowania w związku z realizacją czynności dotyczących miejscowego planu zagospodarowania przestrzennego dla części obrębu Niedźwiedna w granicach miasta Bystrzyca Kłodzka oraz części obrębu Pławnica, gmina Bystrzyca Kłodzka, w zakresie określonym w uchwale nr XIII/105/19 z dnia 27 września 2019 r.

Na podstawie art. 17a ustawy z dnia 27 marca 2003 r. o planowaniu i zagospodarowaniu przestrzennym (Dz. U. z 2018 r. poz. 1945 z późn. zm.) w związku z art. 13 Rozporządzenia Parlamentu Europejskiego i Rady (UE) 2016/679 z dnia 27 kwietnia 2016 r. w sprawie ochrony osób fizycznych w związku z przetwarzaniem danych osobowych i w sprawie swobodnego przepływu takich danych oraz uchylenia dyrektywy 95/46/WE (zwanego dalej RODO) informuję, że:

1. Administratorem Państwa danych osobowych jest Gmina Bystrzyca Kłodzka reprezentowana przez Burmistrza Bystrzycy Kłodzkiej z siedzibą w Urzędzie Miasta i Gminy Bystrzyca Kłodzka, 57 - 500 Bystrzyca Kłodzka, Pl. Wolności 1, tel. 74 8117 605, adres e-mail: burmistrz@bystrzycaklodzka.pl.
2. W siedzibie Urzędu funkcjonuje powołany przez Administratora Dariusz Styczyrz, z którym można skontaktować się w sprawach związanych z przetwarzaniem danych przy użyciu poczty elektronicznej na adres: iodumig@bystrzycaklodzka.pl, a także korespondencyjnie na adres Urzędu: Pl. Wolności 1, 57 - 500 Bystrzyca Kłodzka.
3. Pani/Pana dane osobowe będą przetwarzane w związku z realizacją obowiązku prawnego ciążącego na administratorze (art. 6 ust. 1 lit. c RODO) oraz zgodnie z obowiązującymi przepisami prawa w zakresie wynikającym z ustawy z dnia 27 marca 2003 r. o planowaniu i zagospodarowaniu przestrzennym oraz ustawy z dnia 3 października 2008 r. o udostępnianiu informacji o środowisku i jego ochronie, udziale społeczeństwa w ochronie środowiska oraz o ocenach oddziaływania na środowisko (Dz. U. z 2018 r. poz. 2081 z późn. zm.) wyłącznie w celach wyrażone w nich wskazanych.
4. Pani/Pana dane osobowe nie będą przekazywane do osób trzecich ani organizacji międzynarodowych.
5. Zebrane dane będą przetwarzane zgodnie z przepisami prawa przez okres niezbędny do realizacji celu, dla którego zostały pozyskane i przechowywane w sposób wskazany w instrukcji archiwalnej (zgodnie z Rozporządzeniem Prezesa Rady Ministrów z dnia 18 stycznia 2011 r. w sprawie instrukcji kancelaryjnej, jednolitych rzeczowych wykazów akt oraz instrukcji w sprawie organizacji i zakresu działania archiwów zakładowych oraz zgodnie z przepisami ustawy z dnia 14 lipca 1983 r. o narodowym zasobie archiwalnym i archiwach - kategoria archiwalna A - czas: wieczyste).
6. Dane osobowe będą ujawnione osobom upoważnionym przez administratora danych osobowych, podmiotom i osobom upoważnionym na podstawie przepisów prawa oraz podmiotowi, któremu zostało zlecone przetwarzanie.
7. Przysługuje Pani/Panu w przypadkach określonych przepisami, prawo dostępu do treści swoich danych oraz ich sprostowania, usunięcia, ograniczenia przetwarzania, przenoszenia danych, wniesienia sprzeciwu wobec ich przetwarzania, prawo do cofnięcia zgody na przetwarzanie danych. Wycofanie zgody nie ma wpływu na zgodność z prawem przetwarzania, którego dokonano na podstawie zgody przed jej cofnięciem.
8. W związku z przetwarzaniem przez Burmistrza Bystrzycy Kłodzkiej danych osobowych, uzyskanych w toku prowadzenia postępowań dotyczących sporządzania aktów planistycznych, o której mowa w ustawie o planowaniu i zagospodarowaniu przestrzennym, prawo uzyskania informacji o źródle zebrania danych osobowych zagwarantowane w art. 15 RODO przysługuje osobie, której dane dotyczą, jeżeli nie wpływa na ochronę praw i wolności osoby, od której te dane pozyskano (art. 8a ustawy z dnia 27 marca 2003. o planowaniu i zagospodarowaniu przestrzennym).
9. Przysługuje Pani/Panu prawo do wniesienia skargi do organu nadzorczego zajmującego się ochroną danych osobowych tj. Prezesa Urzędu Ochrony Danych Osobowych, w przypadku gdy uzna Pani/Pan, iż przepisy rozporządzenia zostały naruszone.
10. Podanie przez Panią/Pana danych osobowych jest wymaganiem ustawowym, w przypadku niepodania danych nie jest możliwe rozpoznanie wniosku i załatwienie sprawy.
11. Pani/Pana dane osobowe nie podlegają zautomatyzowanemu podejmowaniu decyzji, w tym profilowaniu.

**UCHWAŁA NR XIII/105/2019
RADY MIEJSKIEJ BYSTRZYCY KŁODZKIEJ**

z dnia 27 września 2019 r.

w sprawie przystąpienia do sporządzenia miejscowego planu zagospodarowania przestrzennego dla części obrębu Niedźwiedna w granicy miasta Bystrzyca Kłodzka oraz części obrębu Pławnica, gmina Bystrzyca Kłodzka

Na podstawie art. 18 ust. 2 pkt 15 ustawy z dnia 8 marca 1990 r. o samorządzie gminnym (tj. Dz. U. z 2019 r. poz. 506 ze zm.) w związku z art. 14 ust. 1, 2 i 4 ustawy z dnia 27 marca 2003 r. o planowaniu i zagospodarowaniu przestrzennym (tj. Dz. U. z 2018 r. poz. 1945 ze zm.) - Rada Miejska Bystrzycy Kłodzkiej uchwała, co następuje:

§ 1. Przystępuje się do sporządzenia miejscowego planu zagospodarowania przestrzennego dla części obrębu Niedźwiedna w granicy miasta Bystrzyca Kłodzka oraz części obrębu Pławnica w gminie Bystrzyca Kłodzka


§ 2. Granice obszaru objętego projektem planu miejscowego określa załącznik do uchwały.

§ 3. Wykonanie uchwały powierza się Burmistrzowi Bystrzycy Kłodzkiej.

§ 4. Uchwała wchodzi w życie z dniem podjęcia.

Przewodniczący Rady
Miejskiej

Artur Pokora

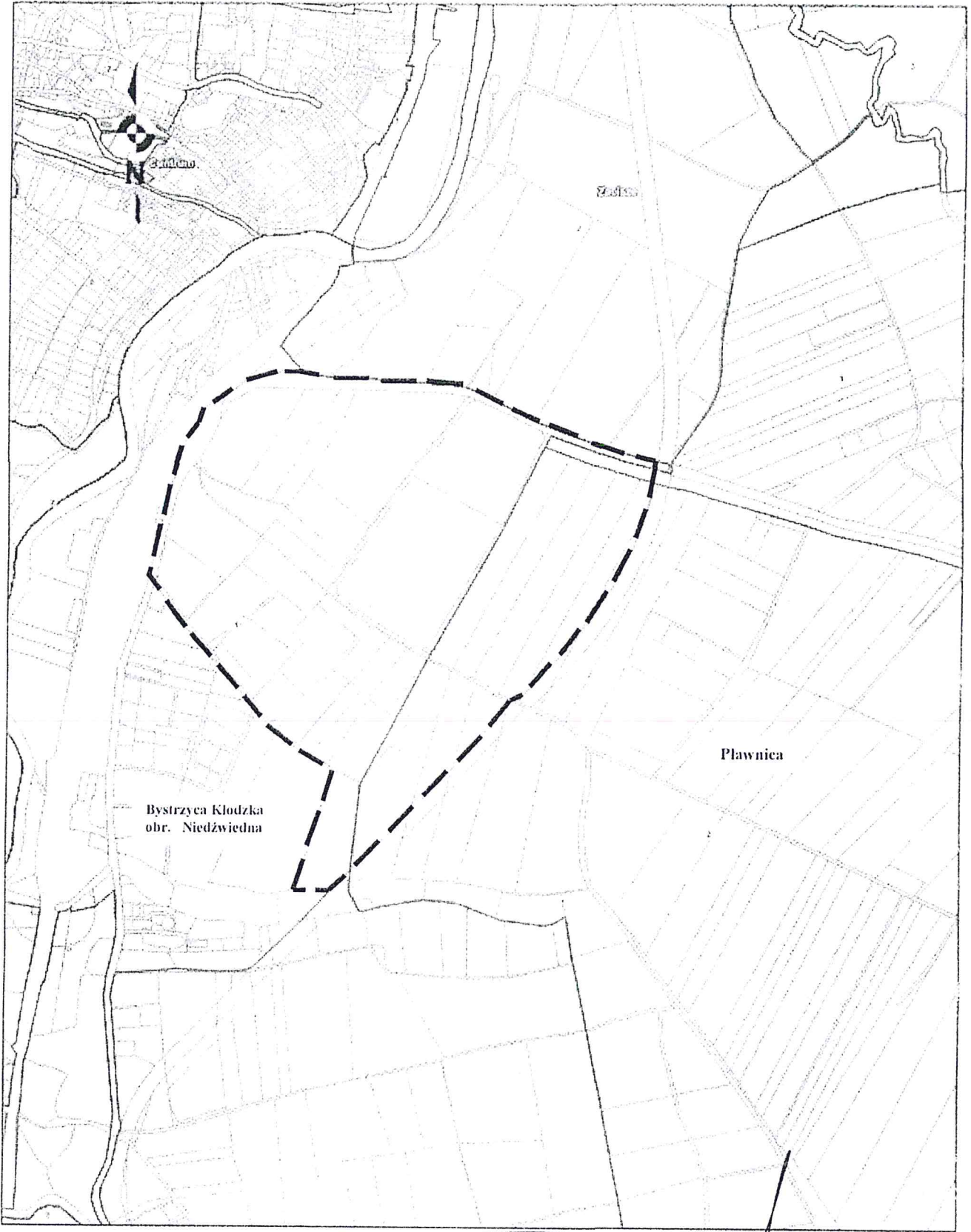


— — — granica obszaru objętego uchwałą

Mapa

Załącznik do uchwały nr XIII/105/2019
Rady Miejskiej Bystrzycy Kłodzkiej
z dnia 27 września 2019 r.

Skala 1:10000



[Handwritten signature]
Artur Pokora


UZASADNIENIE

Obszar objęty opracowaniem miejscowego planu zagospodarowania przestrzennego to część obrębu Niedzwiedna w granicy miasta Bystrzyca Kłodzka i część obrębu Pławnicza, gmina Bystrzyca Kłodzka. Dla części tego terenu obowiązują ustalenia miejscowego planu zagospodarowania przestrzennego, podjętego uchwałą nr XLIV/351/2002 Rady Miejskiej w Bystrzycy Kłodzkiej z dnia 27 kwietnia 2002 r., z uwzględnieniem zmian wynikających z uchwały nr LXI/532/10 Rady Miejskiej w Bystrzycy Kłodzkiej z dnia 29 września 2010 r. i uchwały nr XXXII/312/12 Rady Miejskiej w Bystrzycy Kłodzkiej z dnia 31 lipca 2012 r.

Ustalenia obowiązującego planu miejscowego przeznaczają część obszaru objętego niniejszą uchwałą pod tereny zabudowy produkcyjnej oraz składów, magazynów i usług wraz z układem komunikacyjnym. Szczegółowe ustalenia tego planu nie przystają jednak do aktualnych wymagań i rozwiązań technologicznych dla zakładów produkcyjnych i ograniczają możliwości inwestycyjne w tym rejonie. Konieczne jest zatem zwiększenie parametrów projektowanej w tym rejonie zabudowy.

Teren objęty opracowaniem planu miejscowego w obowiązującym studium uwarunkowań i kierunków zagospodarowania przestrzennego miasta i gminy Bystrzyca Kłodzka znajduje się w strefie aktywności gospodarczej i przeznaczony jest pod zabudowę usługową i produkcyjną. Potwierdza to zgodność zamierzonych ustaleń planu miejscowego z ustaleniami studium.

Przystąpienie do opracowania planu miejscowego należy więc uznać za celowe i zasadne.



WZDZIAŁ
Bystrzyca Kłodzka