GMINA BYSTRZYCA KŁODZKA

PROJEKT GRANICY ROLNO-LEŚNEJ

Wrocław, listopad 2008 r.

Spis treści

Spis treści.....3
1. Podstawa prawna opracowania. 5
2. Podstawa merytoryczna opracowania.....5
3. Metodyka opracowania.....6
4. Charakterystyka gminy Bystrzyca Kłodzka.....7
5. Charakterystyka gruntów projektowanych do zalesienia. 9
6. Zestawienie projektowanych gruntów do zalesienia
   w gminie Bystrzyca Kłodzka 15
7. Wykaz działek projektowanych do zalesienia 23

- obręb Biała Woda…….. *24*
- obręb Długopole Dolne…… *27*
- obręb Gorzanów……... *30*
- obręb Idzików……... *38*
- obręb Kamienna……... *48*
- obręb Marcinków…… *51*
- obręb Marianówka…… *55*
- obręb Międzygórze…… *57*
- obręb Mostowice…… *59*
- obręb Nowa Bystrzyca..…… *61*
- obręb Nowa Łomnica……... *71*
- obręb Nowy Waliszów……... *74*
- obręb Paszków…… *81*
- obręb Piaskowice…… *84*
- obręb Piotrowice…… *87*
- obręb Pławnica……. *89*
- obręb Pokrzywno Lasy……... *94*
- obręb Poniatów…….. *96*
- obręb Ponikwa…… *98*
- obręb Poręba…….. *103*

- obręb Rudawa……. *109*
- obręb Spalona…… *112*
- obręb Stara Bystrzyca…… *114*
- obręb Starówek……... *118*
- obręb Stary Waliszów…… *121*
- obręb Szczawina…… *128*
- obręb Szklarka…… *130*
- obręb Wilkanów……. *132*
- obręb Wójtowice Huta……... *146*
- obręb Wyszki…….. *151*
- obręb Zalesie…….. *156*

8. Załączniki……. *160*

1. Podstawa prawna opracowania.

1. Ustawa z dnia 27 marca 2003 r. o planowaniu i zagospodarowaniu przestrzennym (Dz. U. Nr 80, poz. 717 z późniejszymi zmianami),
2. Ustawa z dnia 28 września 1991 r. o lasach (jednolity tekst Dz. U. z 2005 r. Nr 45, poz. 435 z późniejszymi zmianami),
3. Ustawa z dnia 3 lutego 1995 r. o ochronie gruntów rolnych i leśnych (Dz. U. z 2004 r. Nr 121 poz. 1266 z późniejszymi zmianami),
4. Ustawa z dnia 27 kwietnia 2001 r. Prawo ochrony środowiska (Dz. U. Nr 62, poz. 627 z późniejszymi zmianami),
5. Ustawa z dnia 16 kwietnia 2004 r. o ochronie przyrody (Dz. U. z 2004 r. Nr 92, poz. 880 z późniejszymi zmianami),
6. Ustawa z dnia 17 maja 1989 r. Prawo geodezyjne i kartograficzne (jednolity tekst Dz. U. z 2005 r. Nr 240, poz. 2027 z późniejszymi zmianami),
7. Ustawa z dnia 19 października 1991 r. o gospodarowaniu nieruchomościami rolnymi Skarbu Państwa (jednolity tekst Dz. U. z 2004 r. Nr 208, poz. 2128),
8. Ustawa z dnia 8 marca 1990 r. o samorządzie gminnym (jednolity tekst Dz. U. Nr 142 z 2001 r. poz. 1591 z późniejszymi zmianami),
9. Ustawa z dnia 5 czerwca 1998 r. o samorządzie województwa (jednolity tekst Dz. U. z 2001 r. Nr 142, poz. 1590 z późniejszymi zmianami).

2. Podstawa merytoryczna opracowania.

1. Wytyczne w sprawie ustalenia granicy rolno – leśnej. Ministerstwo Rolnictwa Leśnictwa i Gospodarki Żywnościowej. Warszawa, lipiec 2003 r.,
2. Ministerstwo Rolnictwa i Rozwoju Wsi. PROW 2007-2013 r. Warszawa 2007r.,
3. Wykaz działek dla których Starostwo Powiatowe w Kłodzku wydało pozytywne decyzje zalesieniowe do roku 2004 r.,
4. Aneks oraz mapy glebowo-rolnicze dla gminy Bystrzyca Kłodzka.,
5. Obowiązujące plany miejscowe zagospodarowania przestrzennego sporządzone dla części obszarów gminy Bystrzyca Kłodzka,
6. Studium uwarunkowań i kierunków zagospodarowania przestrzennego miasta i gminy Bystrzyca Kłodzka,
7. Inwentaryzacja przyrodnicza gminy Bystrzyca Kłodzka,
8. Inwentaryzacja terenowa gminy przeprowadzona w 2007 i 2008 roku.,

3. Metodyka opracowania.

W celu opracowania granicy rolno-leśnej wykorzystano wszystkie dostępne dokumenty mające wpływ na poprawność ustalenia przebiegu tej granicy, a także dokonano wizji terenowej, która była podstawowym źródłem informacji o sposobie wykorzystania i stanie faktycznym użytków rolnych w gminie Bystrzyca Kłodzka.

Projekt granicy rolno-leśnej opracowany został zgodnie z wytycznymi, sporządzonymi przez Ministerstwo Rolnictwa i Rozwoju Wsi we współdziałaniu z Ministerstwem Środowiska z dnia 31.07.2003 r.

Opracowanie zostało podzielone na kilka etapów. W pierwszym, zaznaczono na mapach ewidencji gruntów, w skali 1:5000, tereny o najsłabszych klasach bonitacyjnych – V, VI i nieużytki oraz grunty wnioskowane do zalesienia przez osoby prywatne (wnioski złożone do ARiMR), a także tereny, na które zostały wydane, przez Starostwo Powiatowe w Kłodzku, decyzje na zalesienie gruntów. Następnie zapoznano się z ustaleniami aktualnie obowiązujących opracowań planistycznych sporządzonych dla opracowywanego terenu. Na tym etapie pozwoliło to wyeliminować z dalszych prac, grunty przeznaczone na cele nierolnicze (budownictwo, drogi, rekreacje itp.). Pozostałe informacje uzyskano z inwentaryzacji terenowej w czasie, której sprawdzano sposób użytkowania gruntów, zwracając uwagę przede wszystkim na grunty odłogowane rolniczo, nachylenie stoków oraz na możliwość utworzenia zwartych kompleksów leśnych. Wszystkie wymienione elementy posłużyły do określenia i naniesienia na mapy ewidencyjne terenów proponowanych do zalesienia, które wraz z istniejącymi lasami, utworzą zwarte kompleksy leśne.

Powyższy projekt obejmuje 31 z 40 obrębów. Zalesień nie zaplanowano w następujących wsiach: Długopolu Zdrój, Lasówce, Mielniku, Młotach, Porębie Lasy, Starej Łomnicy, Szklarach, Topolicach oraz Zabłociu. Wyniki prac przedstawiono w zestawieniach tabelarycznych oraz na mapach ewidencji gruntów poszczególnych obrębów w skali 1:10 000. Powierzchnia planowana do zalesienia została obliczona na podstawie danych z ewidencji gruntów i budynków według stanu na lipiec 2008 r.

Opracowana granica rolno-leśna stanowi załącznik do „Planu urządzeniowo-rolnego gminy Bystrzyca Kłodzka”.

4. Charakterystyka gminy Bystrzyca Kłodzka

Gmina Bystrzyca Kłodzka położona jest w południowo – wschodniej części województwa dolnośląskiego, w powiecie kłodzkim. Graniczy ona z gminami: Szczytna, Polanica Zdrój, Kłodzko, Lądek Zdrój i Stronie Śląskie oraz od południa z gminą Międzylesie. Obszar gminy znajduje się w Sudetach Środkowych i Sudetach Wschodnich, pomiędzy Górami Bystrzyckimi a Masywem Śnieżnika.

Bystrzyca Kłodzka jest gminą miejsko-wiejską w skład, której oprócz miasta, wchodzi 40 obrębów ewidencyjnych, zajmujących obszar 328 km^2, są to: Biała Woda, Długopole Dolne, Długopole Zdrój, Gorzanów, Idzików, Kamienna, Lasówka, Marcinków, Marianówka, Mielnik, Międzygórze, Młoty, Mostownice, Nowa Bystrzyca, Nowa Łomnica, Nowy Waliszów, Paszków, Piaskowice, Piotrowice, Pławnica, Pokrzywno Lasy, Pniatów, Ponikwa, Poręba, Poręba Lasy, Rudawa, Spalona, Stara Łomnica, Starkówek, Stary Waliszów, Stara Bystrzyca, Szczawina, Szklarka, Szklary, Topolice, Wilkanów, Wójtowice Huta, Wyszki, Zabłocie, Zalesie, tworzących łącznie 30 sołectw. Pod względem powierzchni jest największą gminą w powiecie kłodzkim i jedną z największych w województwie dolnośląskim.

Obszar gminy posiada duże walory przyrodnicze, krajobrazowe i kulturowe, znajduje się tutaj Śnieżnicki Park Krajobrazowy, Obszar Chronionego Krajobrazu Gór Bystrzyckich i Orlickich, a jako Naturę 2000 uznano cztery obszary Pasmo Krowiarki, Góry Bialskie i Grupa Śnieżnika, Dzika Orlica, Sztolnia w Młotach.

Wysokości bezwzględne na obszarze gminy wahają się od około 300 m n.p.m. w rejonie Nysy Kłodzkiej (poniżej Gorzanowa), do 977 m n.p.m. w Górach Bystrzyckich (Jagodna) i do około 1300 m n.p.m. poniżej Śnieżnika w Masywie Śnieżnika.

Na terenie gminy występuje klimat typu podgórskiego i górskiego. Jednak z uwagi na bogatą rzeźbę terenu, ekspozycję i wielkość nasłonecznienia te dwa typy lokalnie różnicują się bardziej. Najlepsze warunki klimatyczne panują w obrębie doliny Nysy Kłodzkiej, do wys. 450 - 500 m n.p.m. Charakteryzuje się ona umiarkowanym, łagodnym klimatem, sprzyjającym gospodarce rolnej i hodowlanej, a także turystyce. W obszarze Gór Bystrzyckich i Masywu Śnieżnika warunki klimatyczne są ostrzejsze.

W gminie Bystrzyca Kłodzka wysoki jest udział lasów 48,5%, gdyż dla województwa dolnośląskiego wynosi 28,6%, natomiast powiatu kłodzkiego 43,3%. Na tym obszarze gospodarują cztery nadleśnictwa: Międzylesie, Bystrzyca Kłodzka, Zdroje w

Szczytnej oraz Lądek Zdrój. Wysoka lesistość podyktowana jest między innymi górskim charakterem gminy, występowanie licznych, stromych zboczy, na których prowadzenie działalności rolniczej jest niemożliwe.

Słaba przepuszczalność podłoża i jego mała pojemność retencyjna wynikająca z budowy geologicznej, duże spadki terenu, które sprzyjają szybkiemu odpływowi wód powierzchniowych, wysokie opady i ich duża częstotliwość, w tym występowanie opadów nawalnych i mocne wylesienie terenu, powoduje intensywne spływy powierzchniowe, a ponadto zwiększa to siłę i rozmiary zagrożenia powodziowego.

Zjawisko erozji obejmuje 49,4% powierzchni użytków rolnych w gminie i jest skrajnie zróżnicowane w poszczególnych obrębach. Wśród klas gruntów gminy Bystrzyca Kłodzka podatnych na erozję największy udział mają gleby marginalne, klasy V i VI 49,4% co z uwagi na ich małą przydatność do produkcji rolnej przemawia za zalesieniem tych gruntów.

Grunty odłogowane zajmują obszar 2842,79 ha, co stanowi 18,6% użytków rolnych, z tego 1187,62 ha porośnięte jest samosiewem. Powierzchnie odłogów powyżej 100 ha znajdują się w 11 obrębach, z czego w 3 przekraczją one 200 ha (Nowa Bystrzyca, Idzików, Poręba. Największy procent odłogów znajduje się na gruntach prywatnych właścicieli 62,7%. Grunty rolne obecnie odłogowane stanowiące własność prywatną o niskiej przydatności dla rolnictwa i podatne na erozję powinny być uwzględnione przy powiększaniu obszarów leśnych na terenie gminy. Sołtysi wskazali na znaczne potrzeby wapnowania i odkamieniania gruntów.

5. Charakterystyka gruntów projektowanych do zalesienia.

Projekt granicy rolno – leśnej przewiduje możliwość zalesienia 2272,67 ha gruntów. Planowane zalesienia obejmują wszystkie obręby za wyjątkiem Długopola Zdrój, Lasówki, Mielnika, Młotów, Poręby Lasów, Starej Łomnicy, Szklar, Topolic i Zabłocia, a ich powierzchnia waha się od 3,87 ha w Pokrzywnie Lasach do 262,50 ha w Nowej Bystrzycy. Prognozowany stopień lesistości dla gminy wyniesie 55,4%, czyli wzrośnie o 6,9%. Największe powierzchnie gruntów do zalesienia powyżej 100,00 ha znajdują się kolejno w Nowej Bystrzycy, Wilkanowie, Idzikowie, Wójtowicach Hucie, Nowym Waliszowie, Porębie, Ponikwie, Zalesiu.

Projektowane zalesienia na gruntach porośniętych samosiewem stanowią 39,3%, a na gruntach odłogowanych 26,2% powierzchni przeznaczonych pod zalesienie. Analizując udział zaprojektowanych zalesień na gruntach podatnych na erozję to stanowią one 86,9% całości zalesień. Udział zalesień na gruntach V i VI klasy wynosi 71,0% ogółu użytków rolnych przeznaczonych do zalesienia. Większość gruntów przeznaczonych pod zalesienie należy do właścicieli prywatnych – 68,3% oraz gminy Bystrzyca Kłodzka – 24,4%.

1. W obrębie **Biała Woda** pod zalesienie przeznaczono 22,84 ha gruntów tworzących 3 kompleksy leśne. Grunty te stanowią własność prywatną 14,87 ha, a 7,97 ha jest własnością gminną. Proponowane zalesienia zagospodarują istniejące enklawy leśne będące obecnie odłogami, a także w całości są na użytkach V i VI klasy bonitacyjnej. Większych zalesień nie zaproponowano, ponieważ Biała Woda ma być przeznaczana w miejscowych planach zagospodarowania przestrzennego pod tereny rekreacyjno-wypoczynkowe oraz wchodzi w obszar Natury 2000.
2. W obrębie **Długopole Dolne** do zalesienia przeznaczono 71,26 ha gruntów. Zaplanowane zalesienia znajdują się w większości na gruntach prywatnych. Obecnie są to tereny odłogowane narażone na zjawisko erozji, charakteryzujące się znacznymi spadkami.
3. W obrębie **Gorzanów** do zalesienia przeznaczono 54,55 ha gruntów rozmieszczonych w 11 kompleksach leśnych. Grunty projektowane do zalesienia stanowią własność prywatną oraz gminną. Są one uzupełnieniem enklaw i półenklaw, a także gruntów odłogowanych porośniętych gęstym samosiewem w dolinie rzeki Łomnicy KL 2 lub KL 7.

4. W obrębie **Idzików** zaprojektowano 188,81 ha gruntów w 9 kompleksach. Wskazane tereny to w większości grunty odłogowane o małej przydatności do produkcji rolnej. Ponadto są narażone na zjawisko erozji, a ponad 50% z nich to grunty klas marginalnych. Pozostałe odłogi nie zaproponowano do zalesienia ze względu na możliwe przywrócenie ich do produkcji rolnej. Zgodnie z opinią Konserwatora Przyrody arkusz mapy 2 – kompleks 5 – zbocza Pasterskich Skał z uwagi na konieczność zachowania chronionych siedlisk przyrodniczych – łąki rajgrasowe – oraz zachowania występujących tam stanowisk gatunków roślin chronionych (zimowit jesienny, gółka długoostrogowa, listera jajowata, podkolan biały, storczyk męski, dziewięćsił bezłodygowy) oraz arkusz mapy 3 – kompleks 3 – z uwagi na stwierdzenie występowania w dolinie potoku Pławnica gatunków roślin chronionych (kukułka szerokolistna, zimowit jesienny)]DOHVLDQLH WHUHQyZ SRÆR*RQ\FK ZLQQR E\ü SRSURZDG]RQH]]DFKRZDQLHP ZZ FHQQ\FK VW
5. W obrębie **Kamienna** zaprojektowano do zalesienia 27,63 ha gruntów w 3 kompleksach. Są to działki należące do osób fizycznych oraz własności gminna. Ponad połowa zalesień jest na gruntach odłogowanych, a ponadto w całości są to grunty klas V i VI.
6. W obrębie **Marcinków** zaplanowano 34,52 ha gruntów w 8 kompleksach stanowiących głównie własność gminną. Jest to teren o górskich warunkach klimatycznych. Są to grunty obecnie odłogowane, a blisko połowa z nich to gleby klasy V i VI oraz stanowiące półenklawy leśne. Większa ilość zalesień nie była wskazana ze względu na proponowane przeznaczenie gruntów w miejscowym planie zagospodarowania przestrzennego pod wypoczynek i rekreacje, a ponadto znajduje się w Naturze 2000.
7. W obrębie **Marianówka** zaplanowano do zalesienia 29,42 ha gruntów w 2 kompleksach. Są to głównie grunty prywatne w całości na klasach V i VI klasy, a ponadto połowa z nich jest obecnie odłogowana.
8. W obrębie **Międzygórze** zaplanowano do zalesienia 5,76 ha gruntów. Wszystkie planowane zalesienia są położone na gruntach prywatnych, obecnie porośniętych samosiewem i w większości klasy V i VI. Kompleks 2 obejmuje zalesienie skarpy, a kompleks 1 będzie wypełniał istniejące enklawy. Obręb ten znajduje się w Naturze 2000.

9. W obrębie **Mostowice**

15. W obrębie **Piotrowice** zaprojektowano do zalesienia 25,44 ha gruntów, położone w 4 kompleksach leśnych. Obszar ten jest mocno pagórkowaty i narażony na zjawisko erozji. Zaproponowane zalesienia znajdują się w całości na gruntach osób prywatnych. Obszar obrębu Piotrowice wchodzi w granice Natury 2000.
16. W obrębie **Pławnica** do zalesienia zaprojektowano 39,23 ha gruntów, rozmieszczonych w 5 kompleksach leśnych. Zjawiskiem erozji zagrożonych jest około 80,0% gruntów przeznaczonych pod zalesienie oraz podobny procent gruntów marginalnych. Największy obszar pod zalesienie znajduje się w kompleksie 2 i są to grunty zlokalizowane na wale, skarpie o wysokości 20 m ciągnącej się wzdłuż całej wsi.
17. W obrębie **Pokrzywno Lasy** zaprojektowano do zalesienia 3,87 ha gruntów będących w zarządzie PGL w 1 kompleksie leśnym. Proponowane zalesienia na gruntach V i VI wypełnią enklawy leśne obecnie odłogowane, a także wyrównają przebieg linii lasu.
18. W obrębie **Poniatów** zaprojektowano do zalesienia 55,08 ha gruntów w 3 kompleksach leśnych. Proponowane zalesienia w większości są gruntami klas V i VI i obecnie są odłogowane. Ponadto grunty te w całości narażone są na zjawisko erozji.
19. W obrębie **Ponikwa** zaprojektowano 126,29 ha gruntów, w 3 kompleksach leśnych. W większości grunty te stanowią własność prywatną i narażone są na zjawisko erozji.
20. W obrębie **Poręba** zaplanowano 167,54 ha gruntów do zalesienia w 9 kompleksach. Ponad 80,0 % gruntów przeznaczonych pod zalesienie jest odłogowanych i porośniętych samosiewem. Zjawisko erozji jest rozpowszechnione i wynika to z górskiego charakteru obrębu.
21. W obrębie **Rudawa** zaprojektowano 30,05 ha gruntów do zalesienia 6 kompleksach. Większość gruntów jest we władaniu ANR. Grunty te są narażone na zjawisko erozji i prawie w całości są to gleby klasy V oraz VI.
22. W obrębie **Spalona** zaprojektowano 10,13 ha gruntów do zalesienia. Są to gleby klasy V i VI obecnie odłogowane.
23. W obrębie **Stara B ystrzyca** zaprojektowano do zalesienia 36,97 ha gruntów w 2 kompleksach leśnych. Ponad połowa tych gruntów są to grunty odłogowane.
24. W obrębie **Starkówek** zaprojektowano do zalesienia 285,08 ha gruntów w 3 kompleksach leśnych. Większość gruntów jest narażona na zjawisko erozji i są to klasy V i VI.
25. W obrębie **Stary Wa liszów** zaprojektowano do zalesienia 54,87 ha gruntów w 8 kompleksach. Północno wschodnia część obrębu wchodzi w obszar Natury 2000.

26. W obrębie **Szczawina** zaprojektowano do zalesienia 23,76 ha gruntów. Są to tereny grunty w przewadze V i VI klasy oraz porośnięte samosiewem.
27. W obrębie **Szklarka** zaprojektowano do zalesienia 11,72 ha gruntów. Są to tereny przyległe do granicy lasu i porośnięte samosiewem.
28. W obrębie **Wilkanów** zaprojektowano do zalesienia 191,35 ha gruntów w 20 kompleksach. W przewadze są to grunty klas marginalnych oraz większość stanowi własność prywatną. Kompleksy są niewielkie i rozproszone jednakże zwiększają udział lasów.
29. W obrębie **Wójtowice Huta** zaprojektowano do zalesienia 178,41 ha gruntów. Są to tereny typowo górskie zlokalizowane na dużych pochyłościach. Grunty te są w całości odłogowane, oraz porośnięte kilkuletnim samosiewem. Klasy bonitacyjne to V i VI i znaczna ich część stanowi własność gminną.
30. W obrębie **Wyszki** zaprojektowano do zalesienia 98,49 ha gruntów w 8 kompleksach. Zjawiskiem erozji zagrożona jest większość gruntów i są to klasy V i VI obecnie odłogowane.
31. W obrębie **Zalesie** zaprojektowano do zalesienia 119,14 ha gruntów. Są to tereny zagrożone erozją V i VI klasy bonitacyjnej w większości będące odłogami.

Zgodnie z propozycją Konserwatora Przyrody należy wyłączyć z zalesienia i pozostawić w dotychczasowym użytkowaniu pas gruntów rolnych, łąk i pastwisk o szerokości ok.50 m, położonych wzdłuż głównych cieków wodnych, ze względu na konieczność zachowania różnorodności biologicznej i korytarzy ekologicznych. Ponadto z zalesienia wyłączono 3 kompleksy: w Paszkowie, Wilkanowie i Nowym Waliszowie.

Projekt gruntów do zalesienia został uzgodniony z władzami gminy, Nadleśnictwami, a także z Wojewódzkim Konserwatorem Przyrody oraz Wojewódzkim Urzędem Ochrony Zabytków. Kopie uzgodnień i wniosków dołączono w formie załączników.

Wsparcie procesu zalesiania gruntów jest określone w ramach działania „Zalesianie gruntów rolnych oraz zalesianie innych niż rolne” w PROW na lata 2007-2013 r. Działanie to jest podzielone na dwa schematy:

Schemat I – zalesianie gruntów rolnych – mogą być wykonywane na gruntach rolnych użytkowanych jako grunty orne oraz sady, położonych poza granicami obszarów

6. Zestawienie projektowanych gruntów do zalesienia w gminie Bystrzyca Kłodzka

3RZLHU]FKQLD *2 L 8= SURMHNWRZD(

Tabela 1

Lp.	Obręb	Powierzchnia użytków rolnych w obrębie w ha	Powierzchnia UR projektowana do zalesienia w ha	Udział zalesianych UR w %	Powierzchnia projektowana do zalesienia w ha	
					gruntów ornych	użytków zielonych
1.	2.	3.	4.	5.	6.	7.
1.	%LDÆD :RGD	189,21	22,84	12,1	-	22,84
2.	’ÆXJRSROH ’ROQH	387,09	70,82	18,3	47,70	23,12
3.	’ÆXJRSROH =GUyE	24,88	EH]]DOHVLH			
4.	Gorzanów	1296,42	54,16	4,2	13,65	40,51
5.	Idzików	951,30	188,81	19,8	79,83	108,98
6.	Kamienna	118,53	27,63	23,3	11,63	16,00
7.	Lasówka	243,90	EH]]DOHVLH			
8.	Marcinków	252,59	34,52	13,7	0,08	34,44
9.	Marianówka	202,06	29,42	14,6	17,33	12,09
10.	Mielnik	190,28	EH]]DOHVLH			
11.	0L G]\JyU]H	232,30	5,37	2,3	0,42	4,95
12.	0ÆRW\	55,35	EH]]DOHVLH			
13.	Mostowice	162,81	10,29	6,3	-	10,29
14.	Nowa Bystrzyca	489,93	262,50	53,6	89,28	173,22
15.	1RZD àRPQLFD	260,52	67,63	26,0	16,18	51,45
16.	Nowy Waliszów	845,89	174,29	20,6	55,50	118,79
17.	Paszków	174,33	20,98	12,0	6,59	14,39
18.	Piaskowice	158,82	101,70	64,0	-	101,70
19.	Piotrowice	157,92	25,40	16,1	0,36	25,04
20.	3ÆDZQLFD	808,97	38,92	4,8	11,98	26,94
21.	Pokrzywno Lasy	31,13	3,87	12,4	-	3,87
22.	Poniatów	149,47	55,08	36,9	9,60	45,48
23.	Ponikwa	477,50	124,03	26,0	47,77	76,26
24.	3RU ED	581,88	164,80	28,3	23,93	140,87
25.	3RU ED /DV\	4,06	EH]]DOHVLH			
26.	Rudawa	123,74	30,05	24,3	-	30,05
27.	Spalona	135,08	10,13	7,5	1,99	8,14
28.	Stara Bystrzyca	467,45	36,97	7,9	11,11	25,86
29.	6WDUD àRPQLFD	1022,23	EH]]DOHVLH			
30.	Starkówek	236,09	24,89	10,5	11,20	13,69
31.	Stary Waliszów	1424,59	54,87	3,9	11,21	43,66
32.	Szczawina	80,20	23,66	29,5	2,24	21,42
33.	Szklarka	108,76	11,72	10,8	1,54	10,18
34.	Szklary	6,28	EH]]DOHVLH			
35.	Topolice	62,06	EH]]DOHVLH			
36.	Wilkanów	1967,21	190,11	9,7	49,37	140,74
37.	Wójtowice Huta	259,63	178,41	68,7	9,77	168,64
38.	Wyszki	330,75	96,90	29,3	44,41	52,49
39.	=DEÆRFLH	420,82	EH]]DOHVLH			
40.	Zalesie	186,61	117,62	63,0	18,95	98,67
Gmina ogółem		**15278,64**	**2258,39**	**14,8**	**593,62**	**1664,77**

’UyGÆR REOLF]HQLD ZÆDVQH QD SRGVWDZLH HZLGHQFML JUXQ

3 R Z L H U] F K Q L H S U R M H N W R Z D Q \ F K] D O H V L H J U X

Tabela 2

Lp.	Obręb	Powierzchnia gruntów projektowana do zalesienia w hektarach												
		Grunty orne						Użytki zielone				Razem użytki rolne	Inne użytki do zalesienia	Razem pow. do zalesienia
		IIIa	IIIb	IVa	IVb	V	VI	III	IV	V	VI			
1.	2.	3.	4.	5.	6.	7.	8.	9.	10.	11.	12.	13.	14.	15.
1.	% L D Æ D : R G D	-	-	-	-	-	-	-	-	22,84	-	22,84	-	22,84
2.	’ Æ X J R S R O H ’ R O Q H	-	-	1,68	28,54	14,28	3,20	-	9,86	10,31	2,95	70,82	0,44	71,26
3.	’ Æ X J R S R O H = G U y M	-	-	-	-	-	-	-	-	-	-	-	-	-
4.	Gorzanów	0,31	0,82	5,52	5,70	1,30	-	4,57	19,72	13,79	2,43	54,16	0,39	54,55
5.	Idzików	-	0,00	2,00	18,80	53,05	5,98	0,00	41,17	58,37	9,44	188,81	0,08	188,89
6.	Kamienna	-	-	-	0,63	11,00	-	-	0,39	15,61	-	27,63	-	27,63
7.	Lasówka	-	-	-	-	-	-	-	-	-	-	-	-	-
8.	Marcinków	-	-	-	-	0,08	-	-	16,08	14,76	3,60	34,52	1,37	35,89
9.	Marianówka	-	0,45	-	-	16,25	0,63	-	3,85	6,94	1,30	29,42	-	29,42
10.	Mielnik	-	-	-	-	-	-	-	-	-	-	-	-	-
11.	0 L G] \ J y U] H	-	-	-	-	-	0,42	-	1,06	3,43	0,46	5,37	0,39	5,76
12.	0 Æ R W \	-	-	-	-	-	-	-	-	-	-	-	-	-
13.	Mostowice	-	-	-	-	-	-	-	-	7,30	2,99	10,29	-	10,29
14.	Nowa Bystrzyca	-	-	-	9,36	42,06	37,86	-	15,27	78,76	79,19	262,50	0,19	262,69
15.	1 R Z D àR P Q L F D	-	-	1,05	9,10	6,03	-	-	18,39	28,85	4,21	67,63	0,33	67,96
16.	Nowy Waliszów	-	-	17,42	20,21	16,20	1,67	7,37	50,69	50,65	10,08	174,29	0,69	174,98
17.	Paszków	-	-	-	2,36	3,99	0,24	-	4,71	3,34	6,34	20,98	0,41	21,39
18.	Piaskowice	-	-	-	-	-	-	-	49,30	50,22	2,18	101,70	-	101,70
19.	Piotrowice	-	-	-	-	0,36	-	0,24	12,45	9,95	2,40	25,40	0,04	25,44
20.	3 Æ D Z Q L F D	-	-	0,43	5,24	6,31	-	-	6,83	19,22	0,89	38,92	0,31	39,23

1.	2.	3.	4.	5.	6.	7.	8.	9.	10.	11.	12.	13.	14.	15.
21.	Pokrzywno Lasy	-	-	-	-	-	-	-	-	0,74	3,13	3,87	-	3,87
22.	Poniatów	-	-	-	-	0,98	8,62	-	6,29	12,85	26,34	55,08	-	55,08
23.	Ponikwa	-	0,14	0,83	21,47	23,42	1,91	1,82	28,11	38,74	7,59	124,03	2,26	126,29
24.	3 R U E D	-	-	0,49	7,76	14,02	1,66	-	46,63	78,12	16,12	164,80	2,74	167,54
25.	3 R U E D / D V \	-	-	-	-	-	-	-	-	-	-	-	-	-
26.	Rudawa	-	-	-	-	-	-	-	1,00	20,58	8,47	30,05	-	30,05
27.	Spalona	-	-	-	-	0,83	1,16	-	1,08	6,23	0,83	10,13	-	10,13
28.	Stara Bystrzyca	-	-	1,33	3,60	5,98	0,20	0,15	14,76	7,91	3,04	36,97	-	36,97
29.	6 W D U D àR P Q L F D	-	-	-	-	-	-	-	-	-	-	-	-	-
30.	Starkówek	-	-	-	1,26	4,00	5,94	-	3,01	10,68	-	24,89	0,19	25,08
31.	Stary Waliszów	-	0,47	0,64	9,20	0,90	-	-	15,96	25,09	2,61	54,87	-	54,87
32.	Szczawina	-	-	-	0,15	0,94	1,15	-	0,66	11,44	9,32	23,66	0,10	23,76
33.	Szklarka	-	-	-	0,62	0,92	-	-	6,35	2,78	1,05	11,72	-	11,72
34.	Szklary	-	-	-	-	-	-	-	-	-	-	-	-	-
35.	Topolice	-	-	-	-	-	-	-	-	-	-	-	-	-
36.	Wilkanów	-	-	2,54	8,60	20,65	17,58	1,35	45,96	84,28	9,15	190,11	1,24	191,35
37.	Wójtowice Huta	-	-	-	1,76	7,57	0,44	-	11,39	89,75	67,50	178,41	-	178,41
38.	Wyszki	-	-	0,40	9,50	29,44	5,07	-	4,75	18,02	29,72	96,90	1,59	98,49
39.	= D E Æ R F L H	-	-	-	-	-	-	-	-	-	-	-	-	-
40.	Zalesie	-	-	-	0,30	9,13	9,52	-	4,16	37,61	56,90	117,62	1,52	119,14
Gmina ogółem		**0,31**	**1,88**	**34,33**	**164,16**	**289,69**	**103,25**	**15,50**	**439,88**	**839,16**	**370,23**	**2258,39**	**14,28**	**2272,67**

’ U y G Æ R R E O L F] H Q L D Z Æ D V Q H Q D S R G V W D Z L H H Z L G H Q F M L J U X Q W y Z L E X G \ Q N y Z 6 W D Q

*UXQW\ SURMHNWRZDQH GR]DOHVLHQ

Tabela 3

Lp.	Obręb		Powierzchnia gruntów projektowanych do zalesienia w ha wg władania					
			Ogółem	ANR	Prywatna	PGL	Gmina	Pozostałe
1.	2.		3.	4.	5.	6.	7.	8.	9.
1.	%LDÆD :RGD	ha	22,84	-	14,87	-	7,97	-
		%	100,0	-	63,0	3,3	33,7	-
2.	’ÆXJRSROH ’R	ha	71,26	2,45	67,72	-	-	1,09
		%	100,00	3,4	95,1	-	-	1,5
3.	’ÆXJRSROH =G	ha	-	-	-	-	-	-
		%	-	-	-	-	-	-
4.	Gorzanów	ha	54,55	2,78	40,00	0,83	10,94	-
		%	100,00	5,1	73,3	1,5	20,1	-
5.	Idzików	ha	188,89	24,84	144,64	-	19,41	-
		%	100,00	13,2	76,5	-	10,3	-
6.	Kamienna	ha	27,63	-	15,98	-	11,65	-
		%	100,00	-	57,8	-	42,2	-
7.	Lasówka	ha	-	-	-	-	-	-
		%	-	-	-	-	-	-
8.	Marcinków	ha	35,89	-	2,85	-	33,04	-
		%	100,00	-	7,9	-	92,1	-
9.	Marianówka	ha	29,42	-	29,18	-	0,24	-
		%	100,00	-	99,2	-	0,8	-
10.	Mielnik	ha	-	-	-	-	-	-
		%	-	-	-	-	-	-
11.	0L G]\JyU]H	ha	5,76	-	5,76	-	-	-
		%	100,00	-	100,0	-	-	-
12.	0ÆRW\	ha	-	-	-	-	-	-
		%	-	-	-	-	-	-
13.	Mostowice	ha	10,29	-	10,29	-	-	-
		%	100,00	-	100,0	-	-	-
14.	Nowa Bystrzyca	ha	262,69	-	167,60	1,67	80,86	12,56
		%	100,00	-	63,8	0,6	30,8	4,8
15.	1RZD àRPQLFD	ha	67,96	-	58,28	-	9,68	-
		%	100,00	-	85,8	-	14,2	-
16.	Nowy Waliszów	ha	174,98	2,34	93,08	-	79,56	-
		%	100,00	1,3	53,2	-	45,5	-
17.	Paszków	ha	21,39	-	18,01	-	2,33	1,05
		%	100,00	-	84,2	-	10,9	4,9
18.	Piaskowice	ha	101,70	-	101,70	-	-	-
		%	100,00	-	100,0	-	-	-
19.	Piotrowice	ha	25,44	-	25,44	-	-	-
		%	100,00	-	100,0	-	-	-
20.	3ÆDZQLFD	ha	39,23	-	33,32	-	5,91	-
		%	100,00	-	84,9	-	15,1	-
21.	Pokrzywno Lasy	ha	3,87	-	-	3,87	-	-
		%	100,00	-	-	100,0	-	-
22.	Poniatów	ha	55,08	0,15	27,16	-	18,05	9,72
		%	100,00	0,3	49,3	-	32,8	17,6
23.	Ponikwa	ha	126,29	-	107,76	-	18,53	-
		%	100,00	-	85,3	-	14,7	-
24.	3RU ED	ha	167,54	16,79	93,45	5,19	52,11	-
		%	100,00	10,0	55,8	3,1	31,1	-
25.	3RU ED /DV\	ha	-	-	-	-	-	-
		%	-	-	-	-	-	-
26.	Rudawa	ha	30,05	26,03	4,02	-	-	-
		%	100,00	86,6	13,4	-	-	-
27.	Spalona	ha	10,13	-	3,11	-	7,02	-
		%	100,00	-	30,7	-	69,3	-
28.	Stara Bystrzyca	ha	36,97	-	33,18	2,59	1,20	-
		%	100,00	-	89,8	7,0	3,2	-
29.	6WDUD àRPQLF	ha	-	-	-	-	-	-
		%	-	-	-	-	-	-

1.	2.	3.	4.	5.	6.	7.	8.	9.
30.	Starkówek	ha	25,08	-	22,02	-	3,06	-
		%	100,00	-	87,8	-	12,2	-
31.	Stary Waliszów	ha	54,87	5,61	35,85	4,10	9,31	-
		%	100,00	10,2	65,3	7,5	17,0	-
32.	Szczawina	ha	23,76	-	19,25	-	4,51	-
		%	100,00	-	81,0	-	19,0	-
33.	Szklarka	ha	11,72	-	11,72	-	-	-
		%	100,00	-	100,0	-	-	-
34.	Szklary	ha	-	-	-	-	-	-
		%	-	-	-	-	-	-
35.	Topolice	ha	-	-	-	-	-	-
		%	-	-	-	-	-	-
36.	Wilkanów	ha	191,35	38,96	127,15	-	24,92	0,32
		%	100,00	20,4	66,4	-	13,0	0,2
37.	Wójtowice Huta	ha	178,41	-	61,84	0,98	115,59	-
		%	100,00	-	34,7	0,5	64,8	-
38.	Wyszki	ha	98,49	-	80,41	3,58	14,50	-
		%	100,00	-	81,6	3,7	14,7	-
39.	= D E Æ R F L H	ha	-	-	-	-	-	-
		%	-	-	-	-	-	-
40.	Zalesie	ha	119,14	-	96,07	-	23,07	-
		%	100,00	-	80,6	-	19,4	-
Gmina ogółem		**ha**	**2272,67**	**119,95**	**1551,71**	**22,81**	**553,46**	**24,74**
		%	**100,0**	**5,3**	**68,3**	**1,0**	**24,4**	**1,0**

’ U y G Æ R R E O L F] H Q L D Z Æ D V Q H Q D S R G V W D Z L H H Z L G H Q F M L J U X Q W y Z L E

LEGENDA

	istniejące lasy i zadrzewienia
	projektowane zalesienia gruntów
	granica kompleksu leśnego
KL - 1	oznaczenie kompleku leśnego

Mapa przeglądowa projektu granicy rolno-leśnej gminy Bystrzyca Kłodzka

SKALA 1 : 80 000

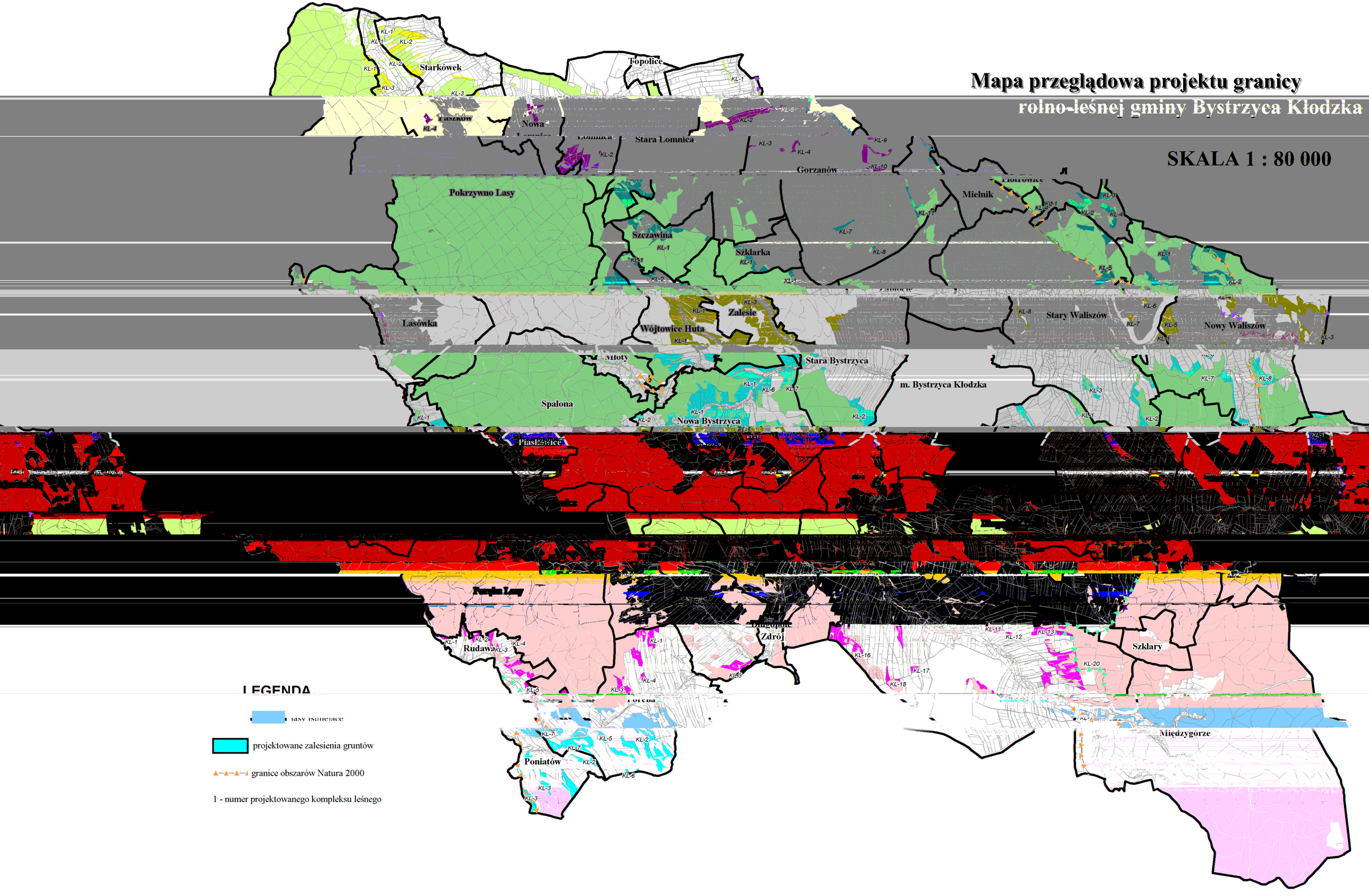

7. Wykaz działek projektowanych do zalesienia

:\ND] G]LDÆHN SURMHNWRZDQ\FK GR]DOHVLHQLD Z NRPSOI

2EU E %LDáD :RGD

7DEHOD

:áD FLFLHO	1U G]L	3RZLHU]FKQLD JUXQWyZ SU]H]QDF]RQD SRG]DOHVLHQL												,VWQLHM /V
		JUXQW\ RUQH					X*\WNL]LHORQH				5D]HP JUXQW	,QQH X GR]DO	5D]HP S GR]DO	
		,,,E	,9D	,9E	9	9,	,,,	,9	9	9,				
.203/(.6														
*PLQD %\VWU]\FD .áRG]ND														
5$=(0 : .203/(.6,(														
.203/(.6														
*PLQD %\VWU]\FD .áRG]ND														
5$=(0 : .203/(.6,(														
.203/(.6														
3U\ZDWQD														
5$=(0 : .203/(.6,(														
5$=(0 : 2%5 %,(														

:\ND] G]LDÆHN SURMHNWRZDQ\FK GR]DOHVLHQLD Z NRPS

2EU E 'áXJRSROH 'ROQH

7DEHOD

:áD FLFLHO	1U G]LDá	3RZLHU]FKQLD JUXQWyZ SU]H]QDF]RQD SRG]DOHVLHQ												,VWQL ODV\
		JUXQW\ RUQH					X*\WNL]LHORQH				5D]H JUXC URO	,QQH GR]DOHV	5D]HF SRZ]DOHV	
		,,,E	,9D	,9E	9	9,	,,,	,9	9	9,				
.203/(.6														
$15														
3U\ZDWQD														
3U\ZDWQD														
3U\ZDWQD														
3U\ZDWQD														
3U\ZDWQD														
3U\ZDWQD														
3DUDILD 5]\PVNR	.DWROLFND													
3U\ZDWQD														
3U\ZDWQD														
3U\ZDWQD														
3U\ZDWQD														
3U\ZDWQD														
3U\ZDWQD														
3U\ZDWQD														
3U\ZDWQD														
3U\ZDWQD														
3U\ZDWQD														
3U\ZDWQD														
3U\ZDWQD														
3U\ZDWQD														
3U\ZDWQD														
3U\ZDWQD														
3U\ZDWQD														

2EU E 'áXJRSROH 'ROQH 7DEH

:áD FLFLHO	1U G]LDá	3RZLHU]FKQLD JUXQWyZ SU]H]QDF]RQD SRG]DOHVLHQ												,VWQL ODV\
		JUXQW\ RUQH					X*\WNL]LHORQH				5D]H JUXC URO	,QQH GR]DOHV	5D]HF SRZ]DOHV	
		,,,E	,9D	,9E	9	9,	,,,	,9	9	9,				
3U\ZDWQD														
3U\ZDWQD														
3U\ZDWQD														
3U\ZDWQD														
5$=(0 : .203/(.6,(														
5$=(0 : 2%5 %,(														

,,,D ,,,E ,9D ,9E 9 9, ,,, ,9 9 9,

3U\ZDWQD
3U\ZDWQD
3U\ZDWQD
3U\ZDWQD
3U\ZDWQD
3U\ZDWQD
5$=(0 :
.203/(.6,(

3U\ZDWQD
3U\ZDWQD
*PLQD %\VWU]\FD .áRG]ND
3U\ZDWQD
*PLQD %\VWU]\FD .áRG]ND
*PLQD %\VWU]\FD .áRG]ND
3U\ZDWQD
3U\ZDWQD
3U\ZDWQD

:áD FLFLHO	1U G]L	3RZLHU]FKQLD JUXQWyZ SU]H]QDF]RQD SRG]DOHVLHQLH													,VWQLHN /V
		JUXQW\ RUQH						X*\WNL]LHORQ				5D]HP J UROQ	,QQH X*]DOHVL	5D]HP S GR]DOH	
		,,,D	,,,E	,9D	,9E	9	9,	,,,	,9	9	9,				
3U\ZDWQD															
3U\ZDWQD															
3U\ZDWQD															
3U\ZDWQD															
*PLQD %\VWU]\FD .áRG]ND															
*PLQD %\VWU]\FD .áRG]ND															
*PLQD %\VWU]\FD .áRG]ND															
3U\ZDWQD															
*PLQD %\VWU]\FD .áRG]ND															
*PLQD %\VWU]\FD .áRG]ND															
3U\ZDWQD															
3U\ZDWQD															
*PLQD %\VWU]\FD .áRG]ND															
3U\ZDWQD															
*PLQD %\VWU]\FD .áRG]ND															
*PLQD %\VWU]\FD .áRG]ND															
3U\ZDWQD															
3U\ZDWQD															
3U\ZDWQD															
3U\ZDWQD															
3U\ZDWQD															
3U\ZDWQD															
3U\ZDWQD															
3U\ZDWQD															
3U\ZDWQD															
3U\ZDWQD															
3U\ZDWQD															
3*/															
3*/															
5$=(0 : .203/(.6,(															

:áD FLFLHC	1U G]L	3RZLHU]FKQLD JUXQWyZ SU]H]QDF]RQD SRG]DOHVLHQLH													,VWQLHN /V
		JUXQW\ RUQH						X*\WNL]LHORQ				5D]HP J UROQ	,QQH X*]DOHVL	5D]HP S GR]DOH	
		,,,D	,,,E	,9D	,9E	9	9,	,,,	,9	9	9,				
.203/(.6															
3*/															
5$=(0 : .203/(.6,(															
.203/(.6															
3U\ZDWQD															
*PLQD %\VWU]\FD .áRG]ND															
3U\ZDWQD															
3U\ZDWQD															
3U\ZDWQD															
3U\ZDWQD															
3U\ZDWQD															
*PLQD %\VWU]\FD .áRG]ND															
5$=(0 : .203/(.6,(															
.203/(.6															
3U\ZDWQD															
3U\ZDWQD															
3U\ZDWQD															
3U\ZDWQD															
5$=(0 : .203/(.6,(															
.203/(.6															
*PLQD %\VWU]\FD .áRG]ND															
3U\ZDWQD															
5$=(0 : .203/(.6,(															
.203/(.6															
3U\ZDWQD															
5$=(0 : .203/(.6,(															

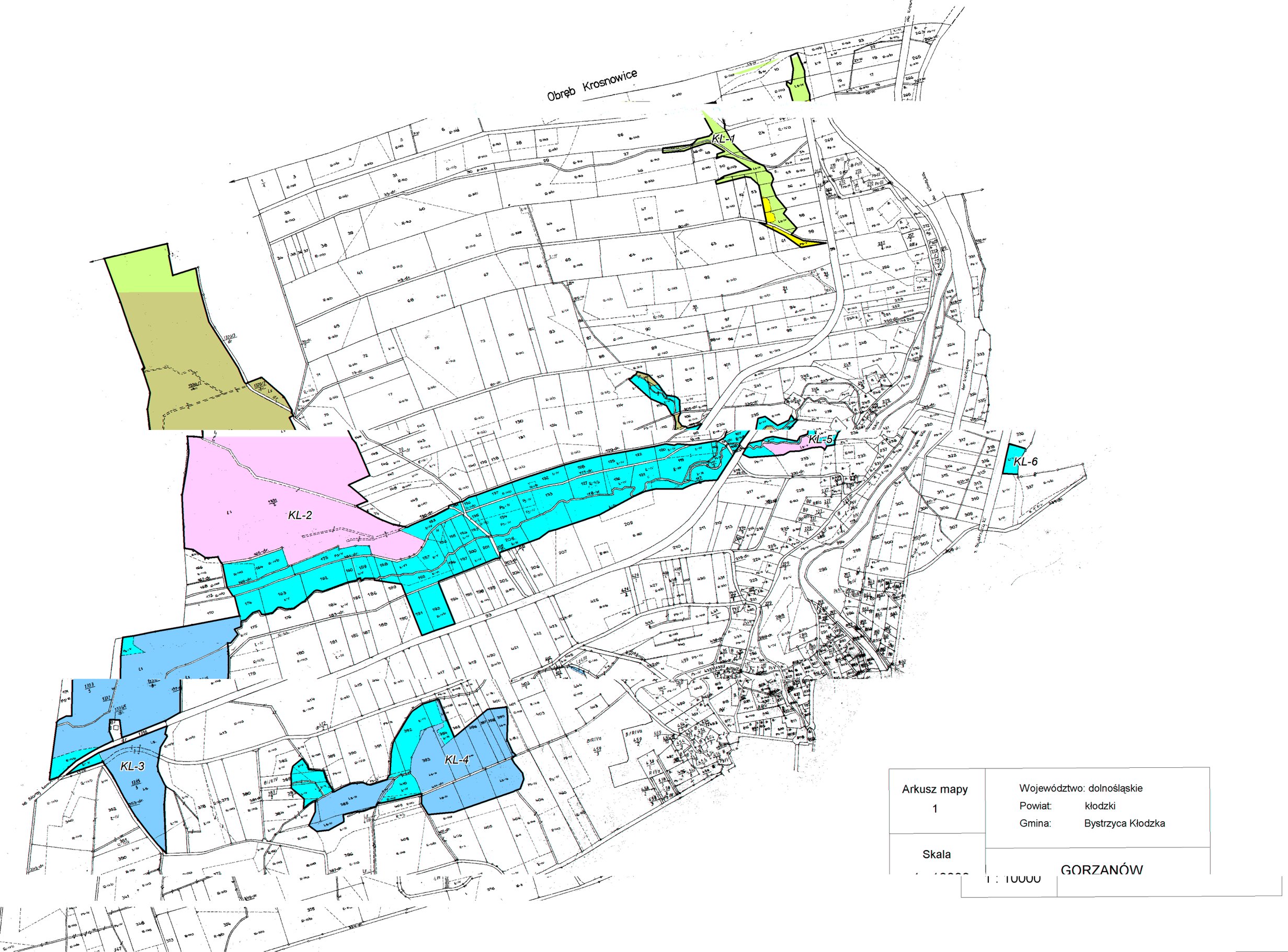

Arkusz mapy 1	Województwo: dolnośląskie Powiat: kłodzki Gmina: Bystrzyca Kłodzka
Skala 1 : 10000	GORZANÓW

:\ND] G]LDÆHN SURMHNWRZDQ\FK GR]DOHVLHQLD Z NRPSO

2EU E ,G]LNyZ

7DEH

:áD FLFLHO	1U G]L	3RZLHU]FKQLD JUXQWyZ SU]H]QDF]RQD SRG]DOHVL												,VWQL ODV\
		JUXQW\ RUQH					X*\WNL]LHORQH				5D]HP JUXQ UROO	,QQH GR]DOHV	5D]HP S GR]DOHV	
		,,,E	,9D	,9E	9	9,	,,,	,9	9	9,				
.203/(.6														
3U\ZDWQD														
3U\ZDWQD														
3U\ZDWQD														
3U\ZDWQD														
3U\ZDWQD														
$15														
$15														
3U\ZDWQD														
$15														
5$=(0 : .203/(.6,(														
.203/(.6														
3U\ZDWQD														
3U\ZDWQD														
3U\ZDWQD														
5$=(0 : .203/(.6,(														
.203/(.6														
$15														
$15														
$15														
$15														
$15														

2EU E ,G]LNyZ

7DEHOD

:áD FLFLHO	1U G]L	3RZLHU]FKQLD JUXQWyZ SU]H]QDF]RQD SRG]DOHVL												,VWQL ODV\
		JUXQW\ RUQH					X*\WNL]LHORQH				5D]HP JUXQ UROO	,QQH GR]DOHV	5D]HP S GR]DOHV	
		,,,E	,9D	,9E	9	9,	,,,	,9	9	9,				
3U\ZDWQD														
3U\ZDWQD														
3U\ZDWQD														
3U\ZDWQD														
3U\ZDWQD														
3U\ZDWQD														
3U\ZDWQD														
3U\ZDWQD														
3U\ZDWQD														
3U\ZDWQD														
3U\ZDWQD														
3U\ZDWQD														
3U\ZDWQD														
3U\ZDWQD														
3U\ZDWQD														
3U\ZDWQD														
3U\ZDWQD														
3U\ZDWQD														
3U\ZDWQD														
3U\ZDWQD														
3U\ZDWQD														
3U\ZDWQD														

2EU E ,G]LNyZ 7DEHOD

:áD FLFLHO	1U G]L	3RZLHU]FKQLD JUXQWyZ SU]H]QDF]RQD SRG]DOHVL												,VWQL ODV\
		JUXQW\ RUQH					X*\WNL]LHORQH				5D]HP JUXQ UROO	,QQH GR]DOHV	5D]HP S GR]DOHV	
		,,,E	,9D	,9E	9	9,	,,,	,9	9	9,				

3U\ZDWQD

3U\ZDWQD

$15

3 U1 DB` p Q 5

:áD FLFLHO	1U G]L	3RZLHU]FKQLD JUXQWyZ SU]H]QDF]RQD SRG]DOHVL												,VWQL ODV\
		JUXQW\ RUQH					X*\WNL]LHORQH				5D]HP JUXQ UROO	,QQH GR]DOHV	5D]HP S GR]DOHV	
		,,,E	,9D	,9E	9	9,	,,,	,9	9	9,				
3U\ZDWQD														
3U\ZDWQD														
3U\ZDWQD														
3U\ZDWQD														
3U\ZDWQD														
*PLQD %\VWU]\FD	.áRG]ND													
*PLQD %\VWU]\FD	.áRG]ND													
3U\ZDWQD														
3U\ZDWQD														
3U\ZDWQD														
5$=(0 : .203/(.6,(														
.203/(.6														
*PLQD %\VWU]\FD	.áRG]ND													
3U\ZDWQD														
5$=(0 : .203/(.6,(														
.203/(.6														
3U\ZDWQD														
3U\ZDWQD														
3U\ZDWQD														
*PLQD %\VWU]\FD	.áRG]ND													
3U\ZDWQD														

:áD FLFLHO	1U G]L	3RZLHU]FKQLD JUXQWyZ SU]H]QDF]RQD SRG]DOHVL												,VWQL ODV\
		JUXQW\ RUQH					X*\WNL]LHORQH				5D]HP JUXQ UROO	,QQH GR]DOHV	5D]HP S GR]DOHV	
		,,,E	,9D	,9E	9	9,	,,,	,9	9	9,				
3U\ZDWQD														
*PLQD %\VWU]\FD	.áRG]ND													
3U\ZDWQD														
3U\ZDWQD														
*PLQD %\VWU]\FD	.áRG]ND													
3U\ZDWQD														
3U\ZDWQD														
*PLQD %\VWU]\FD	.áRG]ND													
*PLQD %\VWU]\FD	.áRG]ND													
3U\ZDWQD														
*PLQD %\VWU]\FD	.áRG]ND													
*PLQD %\VWU]\FD	.áRG]ND													
*PLQD %\VWU]\FD	.áRG]ND													
5$=(0 : .203/(.6,(														
.203/(.6														
3U\ZDWQD														
5$=(0 : .203/(.6,(														
.203/(.6														
3U\ZDWQD														
3U\ZDWQD														
3U\ZDWQD														
3U\ZDWQD														
5$=(0 : .203/(.6,(														

2EU E ,G]LNyZ 7DEHOD

:áD FLFLHO	1U G]L	3RZLHU]FKQLD JUXQWyZ SU]H]QDF]RQD SRG]DOHVL												,VWQL ODV\
		JUXQW\ RUQH					X*\WNL]LHORQH				5D]HP JUXQ UROO	,QQH GR]DOHV	5D]HP S GR]DOHV	
		,,,E	,9D	,9E	9	9,	,,,	,9	9	9,				
.203/(.6														
3U\ZDWQD														
3U\ZDWQD														
5$=(0 : .203/(.6,(														
.203/(.6														
3U\ZDWQD														
3U\ZDWQD														
3U\ZDWQD														
3U\ZDWQD														
3U\ZDWQD														
3U\ZDWQD														
$15														
5$=(0 : .203/(.6,(														
5$=(0 : 2%5 %,(														

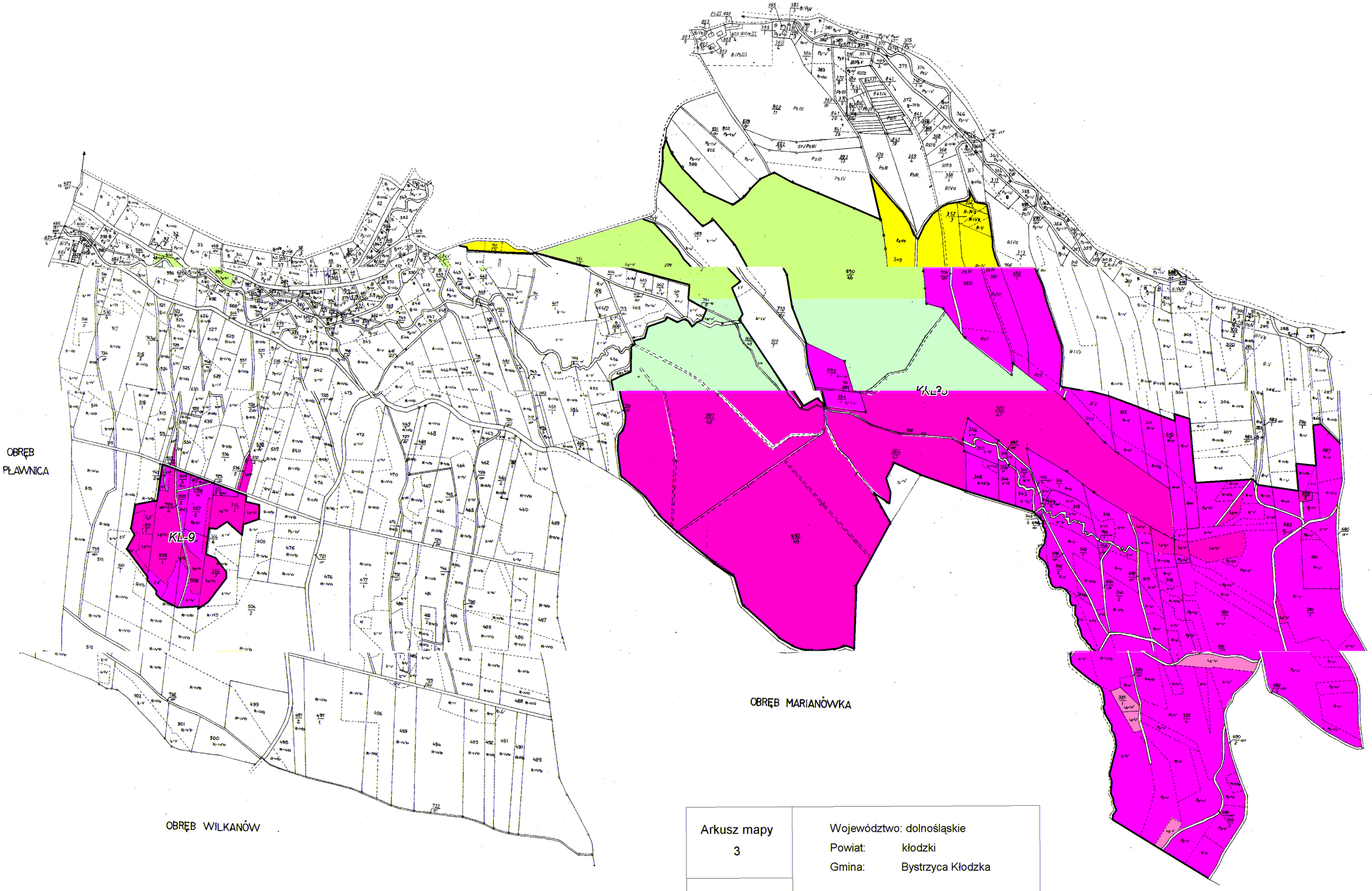

Arkusz mapy 3	Województwo: dolnośląskie Powiat: kłodzki Gmina: Bystrzyca Kłodzka
Skala 1 : 10000	IDZIKÓW

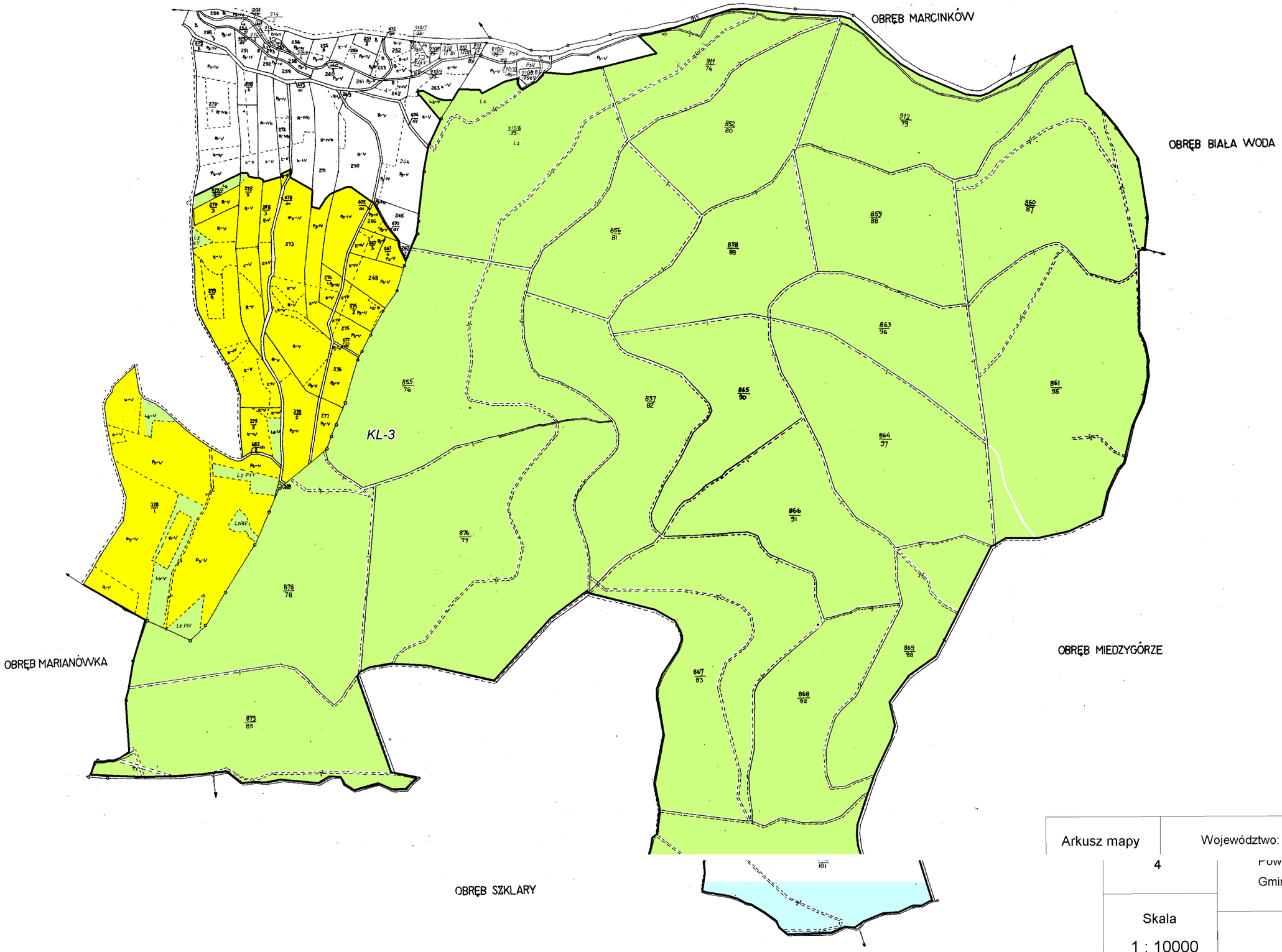

Arkusz mapy	Województwo: dolnośląskie
4	Powiat: Kłodzki Gmina: Bystrzyca Kłodzka
Skala 1 : 10000	IDZIKÓW

:\ND] G]LDÆHN SURMHNWRZDQ\FK GR]DOHVLHQLD Z NRPS(

2EU E .DPLHQQD

7DEHOD

:áD FLFLHO	1U G]L	3RZLHU]FKQLD JUXQWyZ SU]H]QDF]RQD SRG]DOHVLHQLL												,VWQL ODV\
		JUXQW\ RUQH					X*\WNL]LHORQH				5D]HP JUXQW	,QQH X GR]DOI	5D]HP S GR]DOI	
		,,,E	,9D	,9E	9	9,	,,,	,9	9	9,				
.203/(.6														
3U\ZDWQD														
3U\ZDWQD														
3U\ZDWQD														
*PLQD %\VWU]\FD	.áRG]ND													
3U\ZDWQD														
*PLQD %\VWU]\FD	.áRG]ND													
*PLQD %\VWU]\FD	.áRG]ND													
*PLQD %\VWU]\FD	.áRG]ND													
*PLQD %\VWU]\FD	.áRG]ND													
3U\ZDWQD														
3U\ZDWQD														
3U\ZDWQD														
3U\ZDWQD														
*PLQD %\VWU]\FD	.áRG]ND													
3U\ZDWQD														
3U\ZDWQD														
*PLQD %\VWU]\FD	.áRG]ND													
*PLQD %\VWU]\FD	.áRG]ND													
3U\ZDWQD														
*PLQD %\VWU]\FD	.áRG]ND													
3U\ZDWQD														
3U\ZDWQD														
5$=(0 : .203/(.6,(														

2EU E .DPLHQQD 7DEH

:áD FLFLHO	1U G]L	3RZLHU]FKQLD JUXQWyZ SU]H]QDF]RQD SRG]DOHVLHQL												,VWQL ODV\
		JUXQW\ RUQH					X*\WNL]LHORQH				5D]HP JUXQW	,QQH X GR]DO	5D]HP S GR]DO	
		,,,E	,9D	,9E	9	9,	,,,	,9	9	9,				
.203/(.6														
*PLQD %\VWU]\FD	.áRG]ND													
3U\ZDWQD														
5$=(0 : .203/(.6,(														
.203/(.6														
*PLQD %\VWU]\FD	.áRG]ND													
*PLQD %\VWU]\FD	.áRG]ND													
3U\ZDWQD														
5$=(0 : .203/(.6,(														
5$=(0 : 2%5 %,(														

:\ND] G]LDÆHN SURMHNWRZDQ\FK GR]DOHVLHQLD Z NRPS

2EU E 0DUFLQNyZ

7DEHOD

:áD FLFLHO	1U G]	3RZLHU]FKQLD JUXQWyZ SU]H]QDF]RQD SRG]DOHVL												,VWQL ODV\
		JUXQW\ RUQH					X*\WNL]LHORQH				5D]HP JUXQ URO	,QQH GR]DOHV	5D]HP S GR]DOHV	
		,,,E	,9D	,9E	9	9,	,,,	,9	9	9,				
.203/(.6														
3U\ZDWQD														
*PLQD %\VWU]\FD	.áRG]ND													
*PLQD %\VWU]\FD	.áRG]ND													
*PLQD %\VWU]\FD	.áRG]ND													
5$=(0 : .203/(.6,(														
.203/(.6														
*PLQD %\VWU]\FD	.áRG]ND													
*PLQD %\VWU]\FD	.áRG]ND													
5$=(0 : .203/(.6,(														
.203/(.6														
*PLQD %\VWU]\FD	.áRG]ND													
*PLQD %\VWU]\FD	.áRG]ND													
*PLQD %\VWU]\FD	.áRG]ND													
*PLQD %\VWU]\FD	.áRG]ND													
*PLQD %\VWU]\FD	.áRG]ND													
*PLQD %\VWU]\FD	.áRG]ND													
*PLQD %\VWU]\FD	.áRG]ND													
*PLQD %\VWU]\FD	.áRG]ND													
*PLQD %\VWU]\FD	.áRG]ND													
5$=(0 : .203/(.6,(														
.203/(.6														
*PLQD %\VWU]\FD	.áRG]ND													
5$=(0 : .203/(.6,(														

:áD FLFLHO	1U G]	3RZLHU]FKQLD JUXQWyZ SU]H]QDF]RQD SRG]DOHVL												,VWQL ODV\
		JUXQW\ RUQH					X*\WNL]LHORQH				5D]HP JUXQ URO	,QQH GR]DOHV	5D]HP S GR]DOHV	
		,,,E	,9D	,9E	9	9,	,,,	,9	9	9,				
.203/(.6														
*PLQD %\VWU]\FD	.áRG]ND													
*PLQD %\VWU]\FD	.áRG]ND													
5$=(0 : .203/(.6,(														
.203/(.6														
*PLQD %\VWU]\FD	.áRG]ND													
5$=(0 : .203/(.6,(														
.203/(.6														
*PLQD %\VWU]\FD	.áRG]ND													
3U\ZDWQD														
5$=(0 : .203/(.6,(														
.203/(.6														
3U\ZDWQD														
*PLQD %\VWU]\FD	.áRG]ND													
*PLQD %\VWU]\FD	.áRG]ND													
3U\ZDWQD														
5$=(0 : .203/(.6,(														
5$=(0 : 2%5 %,(														

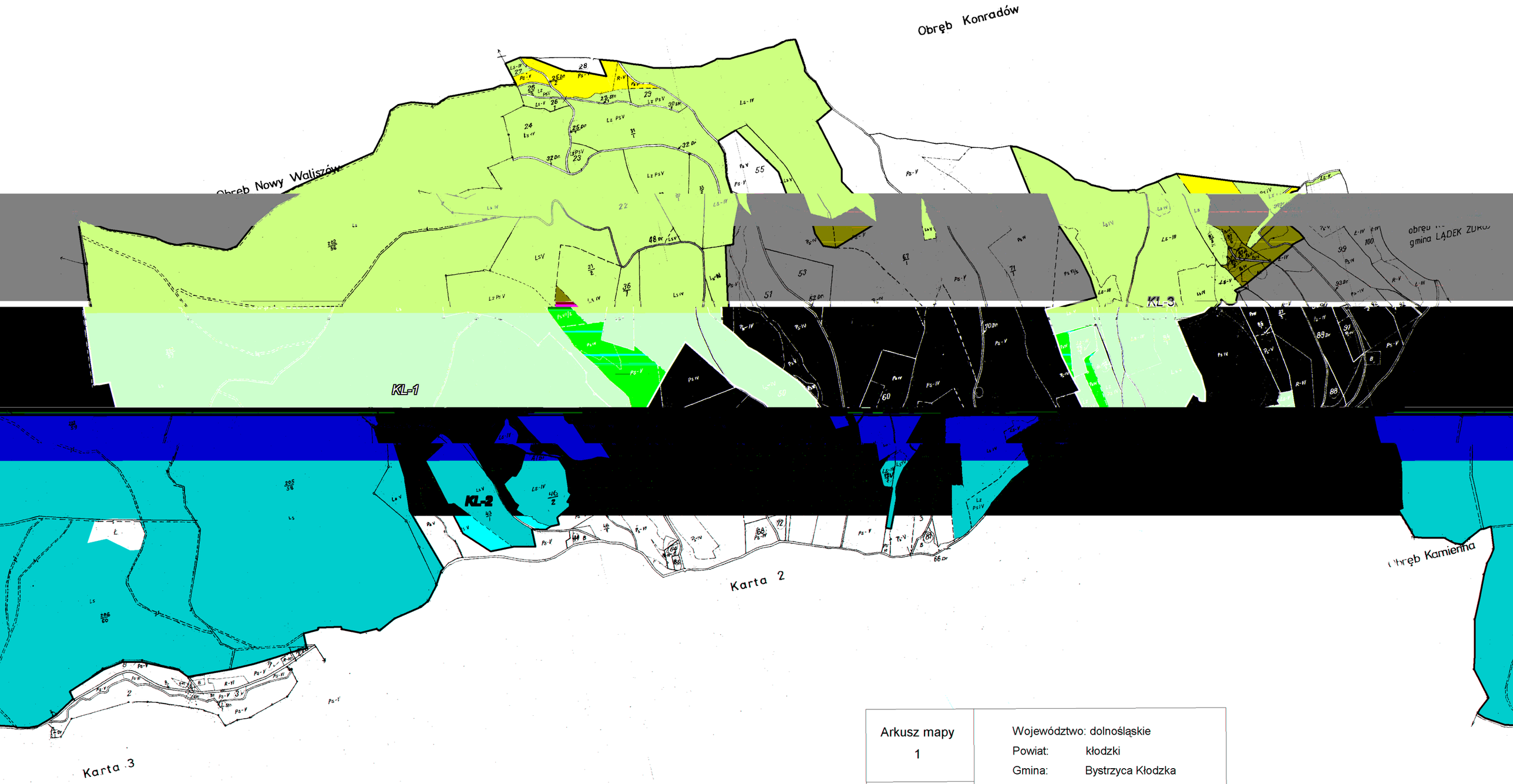

Arkusz mapy 1	Województwo: dolnośląskie Powiat: kłodzki Gmina: Bystrzyca Kłodzka
Skala 1 : 10000	MARCINKÓW

Arkusz mapy 2	Województwo: dolnośląskie Powiat: kłodzki Gmina: Bystrzyca Kłodzka
Skala 1 : 10000	MARCINKÓW

:\ND] G]LDÆHN SURMHNWRZDQ\FK GR]DOHVLHQLD Z NR

2EU E 0DULDQyZND

7DEHOD

:áD FLFLHO	1U G]LD	3RZLHU]FKQLD JUXQWyZ SU]H]QDF]RQD SRG]DOH\												,VWQL ODV\
		JUXQW\ RUQH					X*\WNL]LHORC				5D]HP JUXQ UROC	,QQH GR]DOHV	5D]HP S GR]DOHV	
		,,,E	,9D	,9E	9	9,	,,,	,9	9	9,				
.203/(.6														
3U\ZDWQD														
3U\ZDWQD														
3U\ZDWQD														
5$=(0 : .203/(.6,(														
.203/(.6														
3U\ZDWQD														
3U\ZDWQD														
3U\ZDWQD														
3U\ZDWQD														
3U\ZDWQD														
3U\ZDWQD														
3U\ZDWQD														
3U\ZDWQD														
3U\ZDWQD														
*PLQD %\VW]U\FD .áRG]ND														
3U\ZDWQD														
3U\ZDWQD														
3U\ZDWQD														
3U\ZDWQD														
3U\ZDWQD														
3U\ZDWQD														
5$=(0 : .203/(.6,(														
5$=(0 : 2%5 %,(														

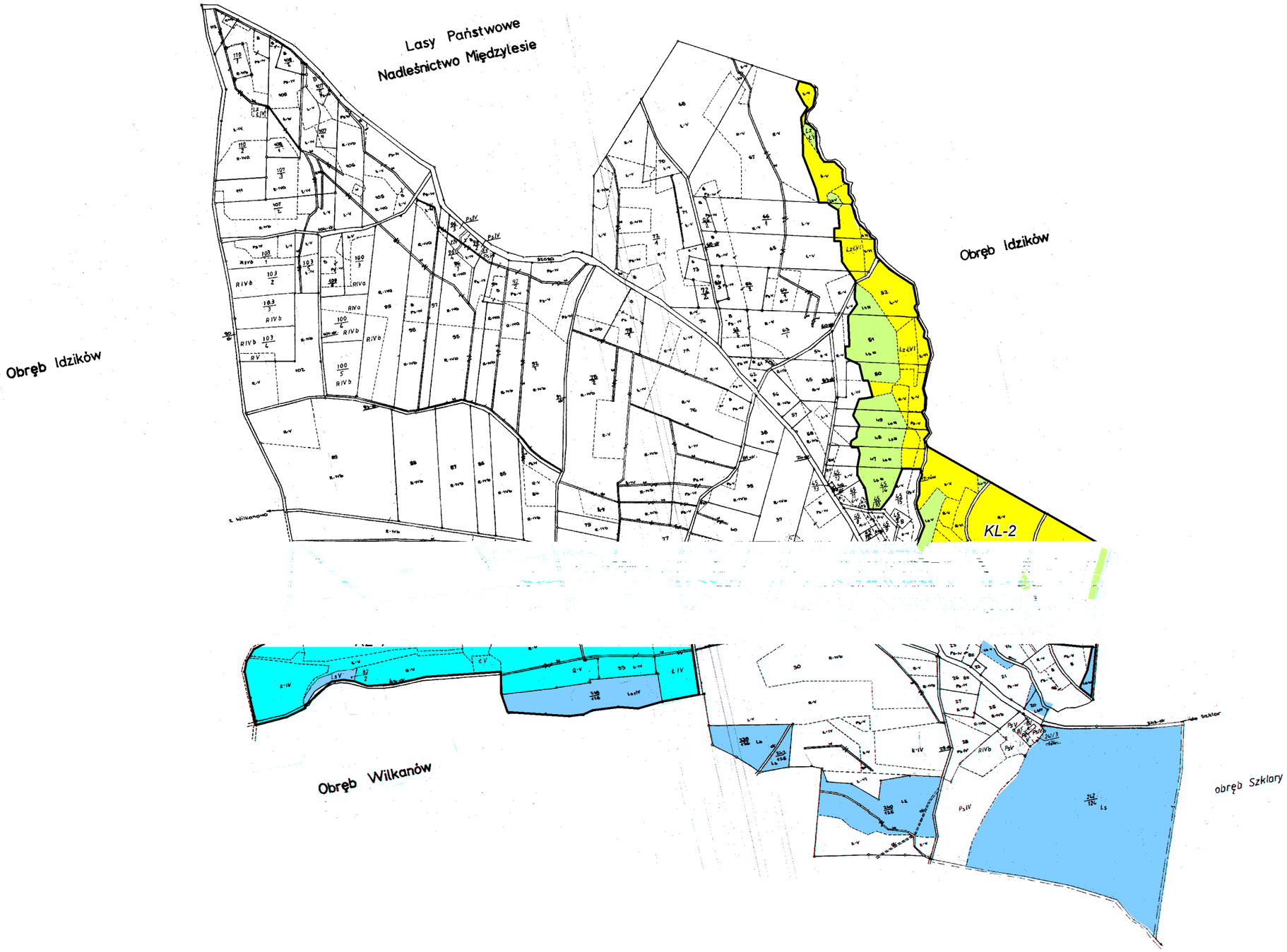

Arkusz mapy 1	Województwo: dolnośląskie Powiat: kłodzki Gmina: Bystrzyca Kłodzka
Skala 1 : 10000	MARIANÓWKA

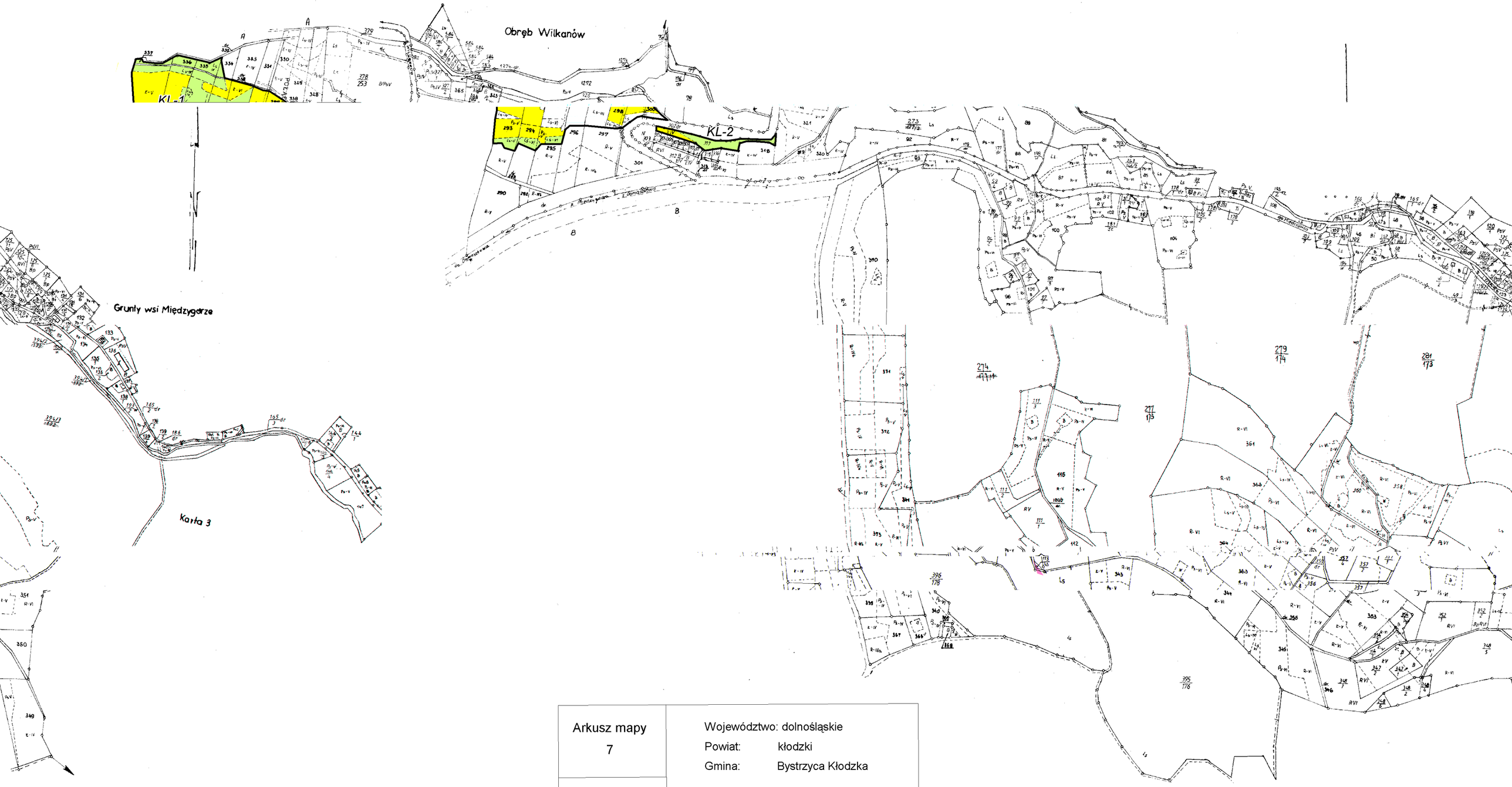

Arkusz mapy 7	Województwo: dolnośląskie Powiat: kłodzki Gmina: Bystrzyca Kłodzka
Skala 1 : 10000	MIĘDZYGÓRZE

:\ND] G]LDÆHN SURMHNWRZDQ\FK GR]DOHVLHQLD Z NRPSOH

2EU E 0RVWRZLFH

7DEHOD

:áD FLFLHO	1U G]LD	3RZLHU]FKQLD JUXQWyZ SU]H]QDF]RQD SRG]DOHV												,VWQLHN /V
		JUXQW\ RUQH					X*\WNL]LHORQ				5D]H JUX URO	,QQH X*]DOHVL	5D]HP SRZ]DOHV	
		,,,E	,9D	,9E	9	9,	,,,	,9	9	9,				
.203/(.6														
3U\ZDWQD														
3U\ZDWQD														
3U\ZDWQD														
5$=(0 : .203/(.6,(														
5$=(0 : 2%5 %,(														

do Piaskowic
do Spotonej
Ulica

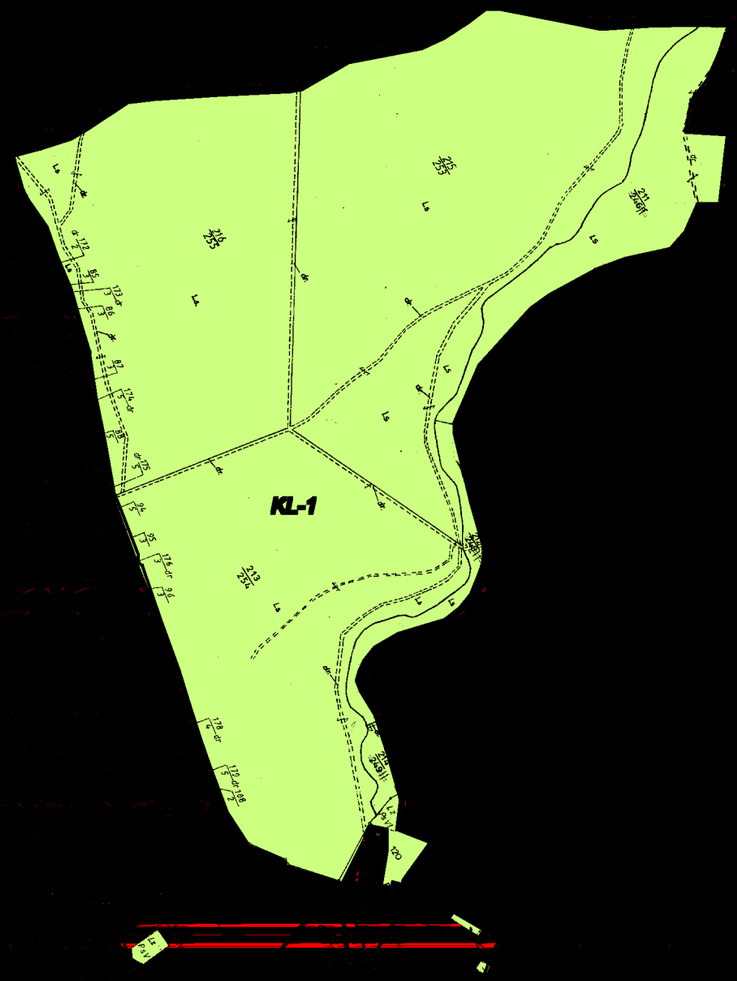
KL-1

,,,D ,,,E ,9D ,9E 9 9, ,,, ,9 9 9,

3*/
3U\ZDWQD
3U\ZDWQD
3U\ZDWQD
3U\ZDWQD
*PLQD %\VWU]\FD .áRG]ND
3U\ZDWQD
3U\ZDWQD
*PLQD %\VWU]\FD .áRG]ND
3U\ZDWQD
3U\ZDWQD
3U\ZDWQD
3U\ZDWQD
3U\ZDWQD
3U\ZDWQD
3U\ZDWQD
3U\ZDWQD
3U\ZDWQD
3U\ZDWQD
3U\ZDWQD

ˆ Ü5ˆ XD @ Ñ€.íá $}Ð Â Í % 2”)@Ð gm 3 U

:áD FLFLHO	1U G]H	3RZLHU]FKQLD JUXQWyZ SU]H]QDF]RQD SRG]DOHVL													,VWQL ODV\
		JUXQW\ RUQH						X*\WNL]LHORQ				5D]H JUX URO	,QQH X GR]DOH	5D]H SRZ	
		,,,D	,,,E	,9D	,9E	9	9,	,,,	,9	9	9,				
3U\ZDWQD															
3U\ZDWQD															
3U\ZDWQD															
3U\ZDWQD															
3U\ZDWQD															
3U\ZDWQD															
3U\ZDWQD															
3U\ZDWQD															
3U\ZDWQD															
3U\ZDWQD															
3U\ZDWQD															
*PLQD %\VWU]\FD .áRG]ND															
*PLQD %\VWU]\FD .áRG]ND															
*PLQD %\VWU]\FD .áRG]ND															
3U\ZDWQD															
3U\ZDWQD															
3U\ZDWQD															
*PLQD %\VWU]\FD .áRG]ND															
*PLQD %\VWU]\FD .áRG]ND															
*PLQD %\VWU]\FD .áRG]ND															
*PLQD %\VWU]\FD .áRG]ND															
*PLQD %\VWU]\FD .áRG]ND															
3U\ZDWQD															
3U\ZDWQD															
3U\ZDWQD															
3U\ZDWQD															
3U\ZDWQD															

:áD FLFLHO	1U G]H	3RZLHU]FKQLD JUXQWyZ SU]H]QDF]RQD SRG]DOHVL													,VWQL ODV\
		JUXQW\ RUQH						X*\WNL]LHORQ				5D]H JUX URO	,QQH X GR]DOH	5D]H SRZ	
		,,,D	,,,E	,9D	,9E	9	9,	,,,	,9	9	9,				
*PLQD %\VWU]\FD .áRG]ND															
*PLQD %\VWU]\FD .áRG]ND															
*PLQD %\VWU]\FD .áRG]ND															
*PLQD %\VWU]\FD .áRG]ND															
6NDUE 3D VWZD															
6NDUE 3D VWZD															
6NDUE 3D VWZD															
6NDUE 3D VWZD															
6NDUE 3D VWZD															
6NDUE 3D VWZD															
3U\ZDWQD															
3U\ZDWQD															
3U\ZDWQD															
3U\ZDWQD															
3U\ZDWQD															
3U\ZDWQD															
3U\ZDWQD															
3U\ZDWQD															
*PLQD %\VWU]\FD .áRG]ND															
3U\ZDWQD															
*PLQD %\VWU]\FD .áRG]ND															
*PLQD %\VWU]\FD .áRG]ND															
*PLQD %\VWU]\FD .áRG]ND															

:áD FLFLHO	1U G]ł	3RZLHU]FKQLD JUXQWyZ SU]H]QDF]RQD SRG]DOHVL													,VWQL ODV\
		JUXQW\ RUQH						X*\WNL]LHORQ				5D]H JUX URO	,QQH X GR]DOł	5D]H SRZ	
		,,,D	,,,E	,9D	,9E	9	9,	,,,	,9	9	9,				
3U\ZDWQD															
*PLQD %\VWU]\FD .áRG]ND															
*PLQD %\VWU]\FD .áRG]ND															
3U\ZDWQD															
*PLQD %\VWU]\FD .áRG]ND															
*PLQD %\VWU]\FD .áRG]ND															
3U\ZDWQD															
*PLQD %\VWU]\FD .áRG]ND															
*PLQD %\VWU]\FD .áRG]ND															
3U\ZDWQD															
3U\ZDWQD															
3U\ZDWQD															
3U\ZDWQD															
*PLQD %\VWU]\FD .áRG]ND															
*PLQD %\VWU]\FD .áRG]ND															
*PLQD %\VWU]\FD .áRG]ND															
*PLQD %\VWU]\FD .áRG]ND															
3U\ZDWQD															
*PLQD %\VWU]\FD .áRG]ND															
3U\ZDWQD															
3U\ZDWQD															
3U\ZDWQD															
3U\ZDWQD															
*PLQD %\VWU]\FD .áRG]ND															
3U\ZDWQD															
*PLQD %\VWU]\FD .áRG]ND															
3U\ZDWQD															

:áD FLFLHO	1U G]H	3RZLHU]FKQLD JUXQWyZ SU]H]QDF]RQD SRG]DOHVL													,VWQL ODV\
		JUXQW\ RUQH						X*\WNL]LHORQ				5D]H JUX URO	,QQH X GR]DOH	5D]H SRZ	
		,,,D	,,,E	,9D	,9E	9	9,	,,,	,9	9	9,				
*PLQD %\VWU]\FD .áRG]ND															
*PLQD %\VWU]\FD .áRG]ND															
*PLQD %\VWU]\FD .áRG]ND															
*PLQD %\VWU]\FD .áRG]ND															
3U\ZDWQD															
*PLQD %\VWU]\FD .áRG]ND															
3U\ZDWQD															
3U\ZDWQD															
*PLQD %\VWU]\FD .áRG]ND															
*PLQD %\VWU]\FD .áRG]ND															
3U\ZDWQD															
*PLQD %\VWU]\FD .áRG]ND															
3U\ZDWQD															
*PLQD %\VWU]\FD .áRG]ND															
3U\ZDWQD															
3U\ZDWQD															
3U\ZDWQD															
*PLQD %\VWU]\FD .áRG]ND															
*PLQD %\VWU]\FD .áRG]ND															
3U\ZDWQD															
*PLQD %\VWU]\FD .áRG]ND															
*PLQD %\VWU]\FD .áRG]ND															
*PLQD %\VWU]\FD .áRG]ND															
3U\ZDWQD															
*PLQD %\VWU]\FD .áRG]ND															
*PLQD %\VWU]\FD .áRG]ND															
3U\ZDWQD															

:áD FLFLHO	1U G]H	3RZLHU]FKQLD JUXQWyZ SU]H]QDF]RQD SRG]DOHVL													,VWQL ODV\
		JUXQW\ RUQH						X*\WNL]LHORQ				5D]H JUX URO	,QQH X GR]DOH	5D]H SRZ	
		,,,D	,,,E	,9D	,9E	9	9,	,,,	,9	9	9,				
3U\ZDWQD															
3U\ZDWQD															
3U\ZDWQD															
3U\ZDWQD															
3U\ZDWQD															
3*/															
3U\ZDWQD															
*PLQD %\VWU]\FD .áRG]ND															
5$=(0 : .203/(.6,(															
.203/(.6															
*PLQD %\VWU]\FD .áRG]ND															
*PLQD %\VWU]\FD .áRG]ND															
5$=(0 : .203/(.6,(															
.203/(.6															
*PLQD %\VWU]\FD .áRG]ND															
*PLQD %\VWU]\FD .áRG]ND															
3U\ZDWQD															
*PLQD %\VWU]\FD .áRG]ND															
3U\ZDWQD															
3U\ZDWQD															
3U\ZDWQD															
3U\ZDWQD															
5$=(0 : .203/(.6,(															

:áD FLFLHO	1U G]H	3RZLHU]FKQLD JUXQWyZ SU]H]QDF]RQD SRG]DOHVL													,VWQL ODV\
		JUXQW\ RUQH						X*\WNL]LHORQ				5D]H JUX URO	,QQH X GR]DOH	5D]H SRZ	
		,,,D	,,,E	,9D	,9E	9	9,	,,,	,9	9	9,				
.203/(.6															
3U\ZDWQD															
3U\ZDWQD															
3U\ZDWQD															
3U\ZDWQD															
3U\ZDWQD															
5$=(0 : .203/(.6,(															
.203/(.6															
3U\ZDWQD															
3U\ZDWQD															
3U\ZDWQD															
3U\ZDWQD															
3U\ZDWQD															
3U\ZDWQD															
3U\ZDWQD															
3U\ZDWQD															
3U\ZDWQD															
5$=(0 : .203/(.6,(															
.203/(.6															
6NDUE 3D VWZD															
*PLQD %\VWU]\FD .áRG]ND															
*PLQD %\VWU]\FD .áRG]ND															
6NDUE 3D VWZD															
6NDUE 3D VWZD															
3U\ZDWQD															
*PLQD %\VWU]\FD .áRG]ND															

:áD FLFLHO	1U G]ł	3RZLHU]FKQLD JUXQWyZ SU]H]QDF]RQD SRG]DOHVL													,VWQL ODV\
		JUXQW\ RUQH						X*\WNL]LHORQ				5D]H JUX URO	,QQH X GR]DOł	5D]H SRZ	
		,,,D	,,,E	,9D	,9E	9	9,	,,,	,9	9	9,				
*PLQD %\VWU]\FD .áRG]ND															
*PLQD %\VWU]\FD .áRG]ND															
3U\ZDWQD															
3U\ZDWQD															
5$=(0 : .203/(.6,(															
.203/(.6															
3U\ZDWQD															
3U\ZDWQD															
*PLQD %\VWU]\FD .áRG]ND															
*PLQD %\VWU]\FD .áRG]ND															
*PLQD %\VWU]\FD .áRG]ND															
3U\ZDWQD															
3U\ZDWQD															
*PLQD %\VWU]\FD .áRG]ND															
3U\ZDWQD															
5$=(0 : .203/(.6,(															
5$=(0 : 2%5 %,(															

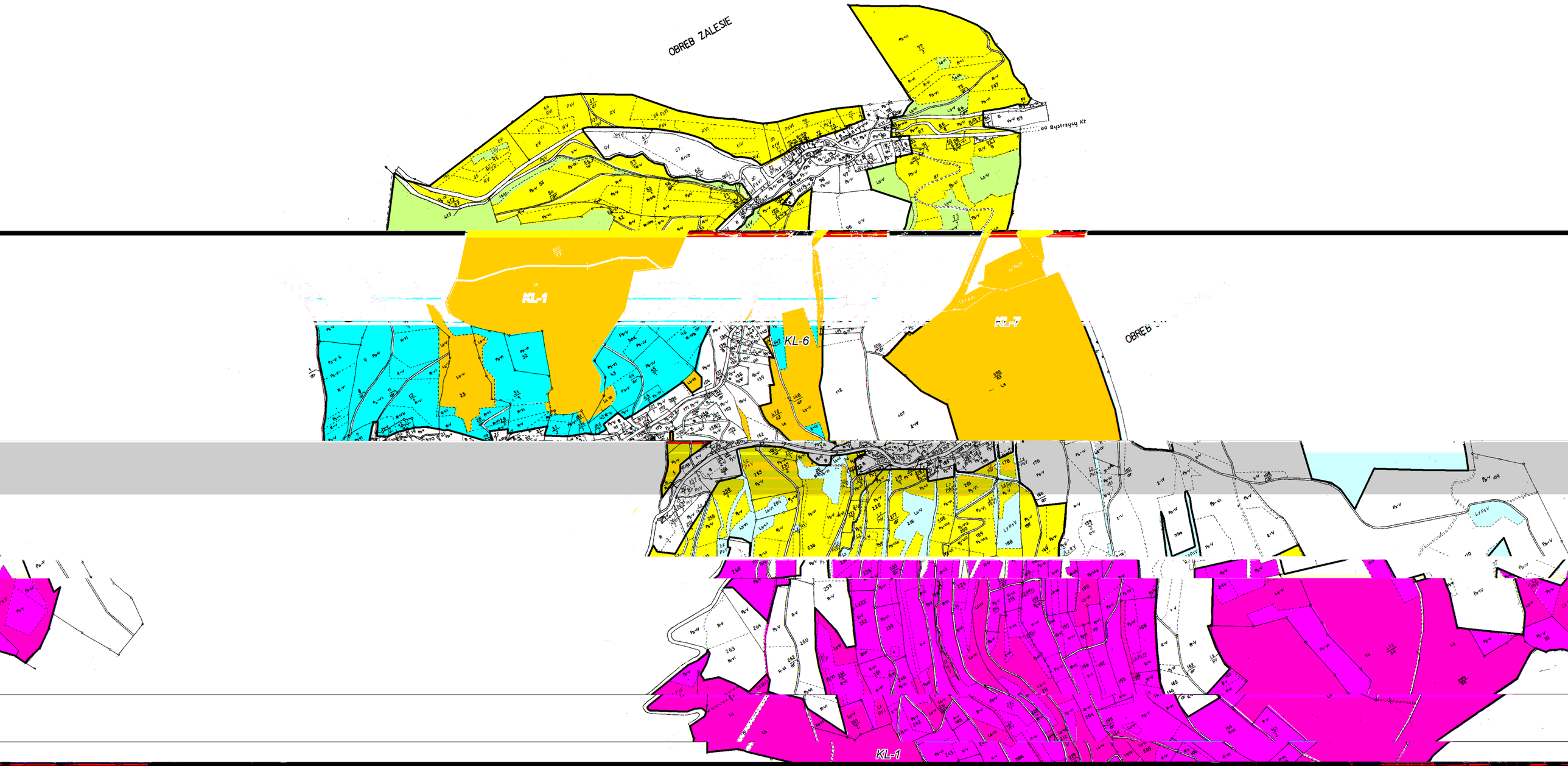
OBRĘB ZALESIE
do Bystrzycy Kł.
KL-1
KL-6
KL-7
OBRĘB
KL-1

:\ND] G]LDÆHN SURMHNWRZDQ\FK GR]DOHVLHQLD Z NRPSOHN\

2EU E 1RZD àRPQLFD

7DEHOD

:áD FLFLHO	1U G]L	3RZLHU]FKQLD JUXQWyZ SU]H]QDF]RQD SRG]DOHVLHQLH Z K												,VWQLHM /V
		JUXQW\ RUQH					X*\WNL]LHORQH				5D]HP JU UROQH	,QQH X*]DOHVL	5D]HP SR]DOHVL	
		,,,E	,9D	,9E	9	9,	,,,	,9	9	9,				
.203/(.6														
3U\ZDWQD														
3U\ZDWQD														
3U\ZDWQD														
3U\ZDWQD														
3U\ZDWQD														
3U\ZDWQD														
3U\ZDWQD														
3U\ZDWQD														
5$=(0 : .203/(.6,(														
.203/(.6														
3U\ZDWQD														
3U\ZDWQD														
5$=(0 : .203/(.6,(														
.203/(.6														
3U\ZDWQD														
3U\ZDWQD														
3U\ZDWQD														
3U\ZDWQD														
*PLQD %\VWU]\FD .áRG]ND														
3U\ZDWQD														
3U\ZDWQD														
3U\ZDWQD														
3U\ZDWQD														
3U\ZDWQD														
3U\ZDWQD														
3U\ZDWQD														
3U\ZDWQD														
3U\ZDWQD														

2EU E 1RZD àRPQLFD 7DEH

:áD FLFLHO	1U G]L	3RZLHU]FKQLD JUXQWyZ SU]H]QDF]RQD SRG]DOHVLHQLH Z K												,VWQLHM /V
		JUXQW\ RUQH					X*\WNL]LHORQH				5D]HP JU UROQH	,QQH X*]DOHVL	5D]HP SR]DOHVL	
		,,,E	,9D	,9E	9	9,	,,,	,9	9	9,				
*PLQD %\VWU]\FD	.áRG]ND													
3U\ZDWQD														
*PLQD %\VWU]\FD	.áRG]ND													
*PLQD %\VWU]\FD	.áRG]ND													
3U\ZDWQD														
*PLQD %\VWU]\FD	.áRG]ND													
*PLQD %\VWU]\FD	.áRG]ND													
3U\ZDWQD														
3U\ZDWQD														
3U\ZDWQD														
3U\ZDWQD														
3U\ZDWQD														
3U\ZDWQD														
*PLQD %\VWU]\FD	.áRG]ND													
3U\ZDWQD														
3U\ZDWQD														
*PLQD %\VWU]\FD	.áRG]ND													
*PLQD %\VWU]\FD	.áRG]ND													
3U\ZDWQD														
3U\ZDWQD														
3U\ZDWQD														
3U\ZDWQD														
3U\ZDWQD														
3U\ZDWQD														
3U\ZDWQD														
3U\ZDWQD														
3U\ZDWQD														
3U\ZDWQD														
3U\ZDWQD														
*PLQD %\VWU]\FD	.áRG]ND													
3U\ZDWQD														
5$=(0 : .203/(.6,(														
5$=(0 : 2%5 %,(														

:\ND] G]LDÆHN SURMHNWRZDQ\FK GR]DOHVLHQLD Z NRP

2EU E 1RZ\ :DOLV]yZ

7DEHOD

:áD FLFLHO	1U G]L	3RZLHU]FKQLD JUXQWyZ SU]H]QDF]RQD SRG]DOH												,VWQ ODV\
		JUXQW\ RUQH					X*\WNL]LHORQ				5D]HP JUXQ UROO	,QQH GR]DOHV	5D]HP SRZ]DOHV	
		,,,E	,9D	,9E	9	9,	,,,	,9	9	9,				
.203/(.6														
3U\ZDWQD														
3U\ZDWQD														
3U\ZDWQD														
5$=(0 : .203/(.6,(														
.203/(.6														
*PLQD %\VWU]\FD	.áRG]ND													
3U\ZDWQD														
*PLQD %\VWU]\FD	.áRG]ND													
*PLQD %\VWU]\FD	.áRG]ND													
3U\ZDWQD														
3U\ZDWQD														
3U\ZDWQD														
3U\ZDWQD														
3U\ZDWQD														
*PLQD %\VWU]\FD	.áRG]ND													
3U\ZDWQD														
3U\ZDWQD														
3U\ZDWQD														
*PLQD %\VWU]\FD	.áRG]ND													
*PLQD %\VWU]\FD	.áRG]ND													
3U\ZDWQD														
3U\ZDWQD														
*PLQD %\VWU]\FD	.áRG]ND													
3U\ZDWQD														
3U\ZDWQD														
3U\ZDWQD														
3U\ZDWQD														

2EU E 1RZ\ :DOLV]yZ 7DEHOD

:áD FLFLHO	1U G]L	3RZLHU]FKQLD JUXQWyZ SU]H]QDF]RQD SRG]DOH												,VWQ ODV\
		JUXQW\ RUQH					X*\WNL]LHORQ				5D]HP JUXQ UROO	,QQH GR]DOHV	5D]HP SRZ]DOHV	
		,,,E	,9D	,9E	9	9,	,,,	,9	9	9,				
3U\ZDWQD														
3U\ZDWQD														
3U\ZDWQD														
*PLQD %\VWU]\FD	.áRG]ND													
3U\ZDWQD														
5$=(0 : .203/(.6,(														
.203/(.6														
3U\ZDWQD														
3U\ZDWQD														
5$=(0 : .203/(.6,(														
.203/(.6														
3U\ZDWQD														
*PLQD %\VWU]\FD	.áRG]ND													
3U\ZDWQD														
3U\ZDWQD														
3U\ZDWQD														
3U\ZDWQD														
3U\ZDWQD														
3U\ZDWQD														
3U\ZDWQD														
*PLQD %\VWU]\FD	.áRG]ND													
3U\ZDWQD														
3U\ZDWQD														
3U\ZDWQD														
3U\ZDWQD														
3U\ZDWQD														
3U\ZDWQD														
3U\ZDWQD														
3U\ZDWQD														

2EU E 1RZ\ :DOLV]yZ 7DEHOD

:áD FLFLHO	1U G]L	3RZLHU]FKQLD JUXQWyZ SU]H]QDF]RQD SRG]DOH												,VWQ ODV\
		JUXQW\ RUQH					X*\WNL]LHORQ				5D]HP JUXQ UROO	,QQH GR]DOHV	5D]HP SRZ]DOHV	
		,,,E	,9D	,9E	9	9,	,,,	,9	9	9,				
3U\ZDWQD														
5$=(0 : .203/(.6,(														
.203/(.6														
3U\ZDWQD														
3U\ZDWQD														
3U\ZDWQD														
3U\ZDWQD														
3U\ZDWQD														
3U\ZDWQD														
3U\ZDWQD														
3U\ZDWQD														
3U\ZDWQD														
3U\ZDWQD														
$15														
3U\ZDWQD														
5$=(0 : .203/(.6,(														
.203/(.6														
3U\ZDWQD														
5$=(0 : .203/(.6,(														
.203/(.6														
3U\ZDWQD														
3U\ZDWQD														
*PLQD %\VWU]\FD .áRG]ND														
3U\ZDWQD														
$15														
3U\ZDWQD														
3U\ZDWQD														
3U\ZDWQD														
3U\ZDWQD														

2EU E 1RZ\ :DOLV]yZ 7DEHOD

:áD FLFLHO	1U G]L	3RZLHU]FKQLD JUXQWyZ SU]H]QDF]RQD SRG]DOH												,VWQ ODV\
		JUXQW\ RUQH					X*\WNL]LHORQ				5D]HP JUXQ UROO	,QQH GR]DOHV	5D]HP SRZ]DOHV	
		,,,E	,9D	,9E	9	9,	,,,	,9	9	9,				
3U\ZDWQD														
*PLQD %\VWU]\FD	.áRG]ND													
3U\ZDWQD														
*PLQD %\VWU]\FD	.áRG]ND													
*PLQD %\VWU]\FD	.áRG]ND													
3U\ZDWQD														
3U\ZDWQD														
3U\ZDWQD														
3U\ZDWQD														
3U\ZDWQD														
3U\ZDWQD														
3U\ZDWQD														
*PLQD %\VWU]\FD	.áRG]ND													
3U\ZDWQD														
*PLQD %\VWU]\FD	.áRG]ND													
3U\ZDWQD														
3U\ZDWQD														
3U\ZDWQD														
3U\ZDWQD														
3U\ZDWQD														
3U\ZDWQD														
5$=(0 : .203/(.6,(														
.203/(.6														
3U\ZDWQD														
*PLQD %\VWU]\FD	.áRG]ND													
*PLQD %\VWU]\FD	.áRG]ND													
*PLQD %\VWU]\FD	.áRG]ND													
*PLQD %\VWU]\FD	.áRG]ND													
*PLQD %\VWU]\FD	.áRG]ND													

2EU E 1RZ\ :DOLV]yZ

7DEHOD

:áD FLFLHO	1U G]L	3RZLHU]FKQLD JUXQWyZ SU]H]QDF]RQD SRG]DOH												,VWQ ODV\
		JUXQW\ RUQH					X*\WNL]LHORQ				5D]HP JUXQ UROO	,QQH GR]DOHV	5D]HP SRZ]DOHV	
		,,,E	,9D	,9E	9	9,	,,,	,9	9	9,				
3U\ZDWQD														
3U\ZDWQD														
3U\ZDWQD														
3U\ZDWQD														
3U\ZDWQD														
3U\ZDWQD														
3U\ZDWQD														
3U\ZDWQD														
5$=(0 : .203/(.6,(														
5$=(0 : 2%5 %,(														

Arkusz mapy 2	Województwo: dolnośląskie Powiat: kłodzki Gmina: Bystrzyca Kłodzka
Skala 1 : 10000	NOWY WALISZÓW

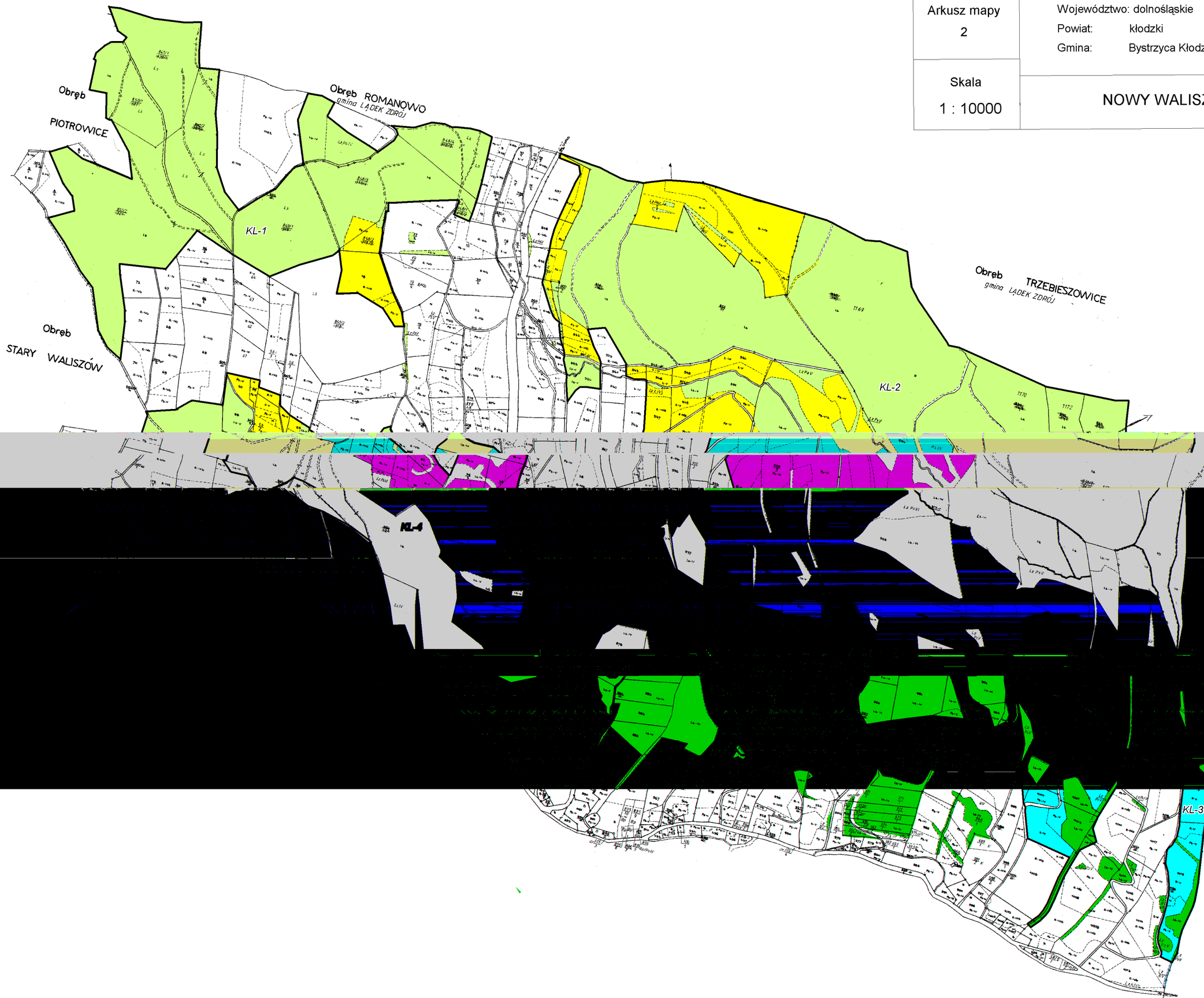

Arkusz mapy	Województwo: dolnośląskie
3	Powiat: kłodzki
	Gmina: Bystrzyca Kłodzka

Skala

1 : 10000

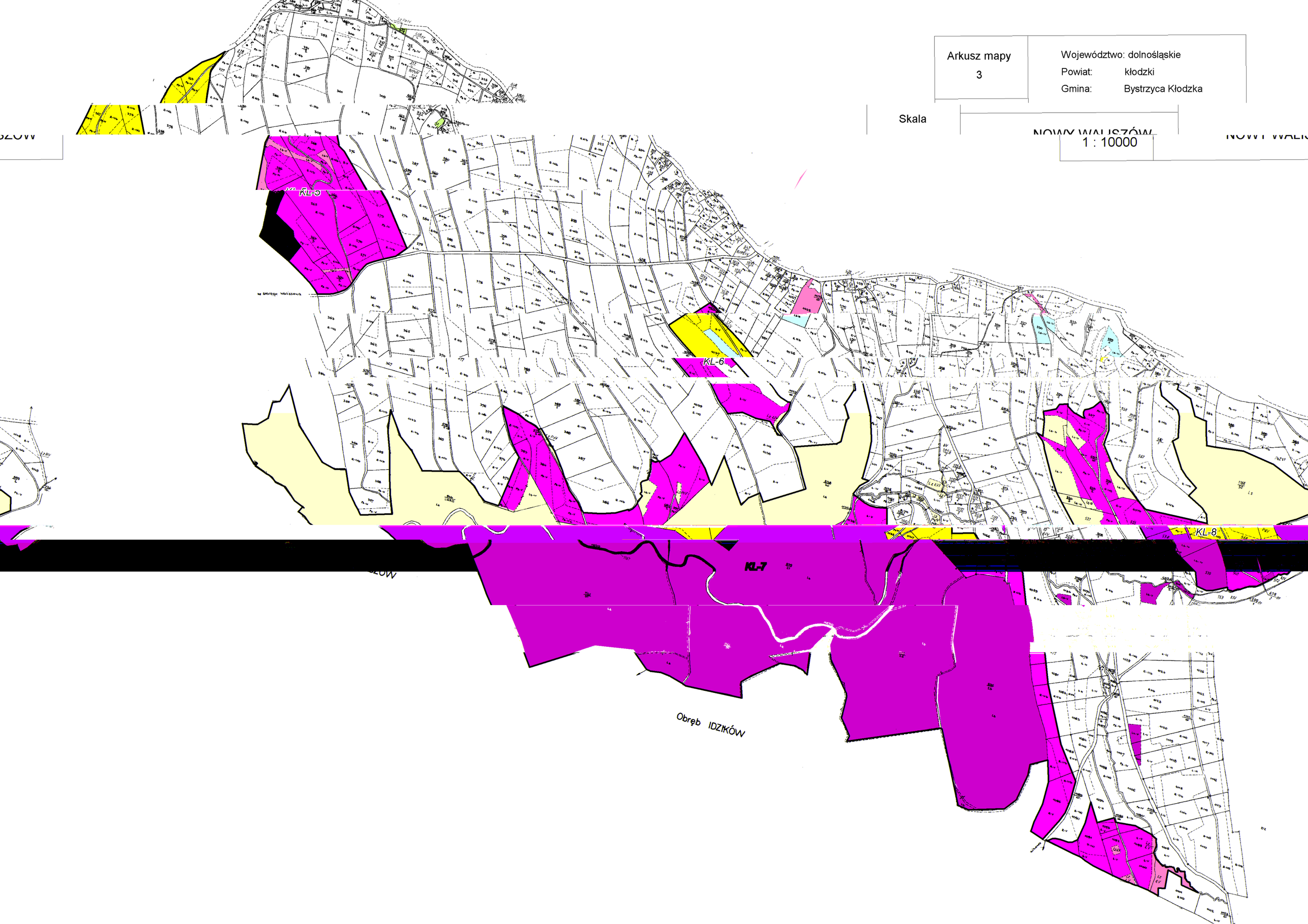

:\ND] G]LDÆHN SURMHNWRZDQ\FK GR]DOHVLHQLD Z NRPS

2EU E 3DV]NyZ

Tabela 16

:ÆD FLFLHO	1U G]L	Powierzchnia gruntów przeznaczona pod zalesienie w hektarach												, V W Q L I lasy - Ls
		grunty orne					X *\W N L]L H O R Q I				Razem grunty rolne	, Q Q H X do zalesienia	Razem pow. do zalesienia	
		IIIb	IVa	IVb	V	VI	III	IV	V	VI				
1.	2.	3.	4.	5.	6.	7.	8.	9.	10.	11.	12.	13.	14.	15.
KOMPLEKS 1														
6NDUE 3D VWZD	29	-	-	0,21	-	-	-	-		-	0,21	-	0,21	-
*PLQD %\VWU]\FD .ÆRONND	30	-	-	0,40	-	-	-	-	0,04	-	0,44	-	0,44	3,19
RAZEM W KOMPLEKSIE		**-**	**-**	**0,61**	**-**	**-**	**-**	**-**	**0,04**	**-**	**0,65**	**-**	**0,65**	**3,19**
6NDUE 3D VWZD	42/2	-	-	-	0,02	-	-	-	0,82	-	0,84	-	0,84	-
*PLQD %\VWU]\FD .ÆRONND	42/11	-	-	-	0,5	-	-	-	0,02	-	0,52	-	0,52	0,02
Prywatna	42/12	-	-	-	0,53	-	-	-	-	-	0,53	-	0,53	0,04
Prywatna	42/13	-	-	-	1,41	-	-	-	-	-	1,41	-	1,41	0,02
*PLQD %\VWU]\FD .ÆRONND	45/1	-	-	1,11	0,01	-	-	-	-	-	1,12	0,20	1,32	0,70
*PLQD %\VWU]\FD .ÆRONND	42/10	-	-	-	-	-	-	-	0,04	-	0,04	-	0,04	1,34
RAZEM W KOMPLEKSIE		**-**	**-**	**1,11**	**2,47**	**-**	**-**	**-**	**0,88**	**-**	**4,46**	**0,20**	**4,66**	**2,12**
KOMPLEKS 2														
Prywatna	80/1	-	-	0,40	-	-	-	0,85	-	1,36	2,61	-	2,61	0,49
Prywatna	80/2	-	-	-	-	-	-	0,58	-	-	0,58	-	0,58	0,22
Prywatna	82/2	-	-	-	0,79	-	-	-	0,89	0,74	2,42	0,21	2,63	2,78
Prywatna	82/1	-	-	0,24	0,73	-	-	0,40	-		1,37	-	1,37	0,07
Prywatna	84	-	-	-	-	-	-	-	-	0,76	0,76	-	0,76	0,12
*PLQD %\VWU]\FD .ÆRONND	86	-	-	-	-	-	-	-	-	0,01	0,01	-	0,01	0,54
Prywatna	87	-	-	-	-	-	-	-	-	0,50	0,50	-	0,50	-
Prywatna	151	-	-	-	-	-	-	-	-	0,26	0,26	-	0,26	-
Prywatna	91	-	-	-	-	-	-	-	0,20	0,39	0,59	-	0,59	0,09
Prywatna	92	-	-	-	-	-	-	-		0,40	0,40	-	0,40	0,96
RAZEM W KOMPLEKSIE		**-**	**-**	**0,64**	**1,52**	**-**	**-**	**1,83**	**1,09**	**4,42**	**9,50**	**0,21**	**9,71**	**5,27**

2 E U E 3 D V] N y Z

Tabela 16

: Æ D F L F L H O	1 U G] L	Powierzchnia gruntów przeznaczona pod zalesienie w hektarach												, V W Q L I lasy - Ls
		grunty orne					X * \ W N L] L H O R Q I				Razem grunty rolne	, Q Q H X do zalesienia	Razem pow. do zalesienia	
		IIIb	IVa	IVb	V	VI	III	IV	V	VI				
1.	2.	3.	4.	5.	6.	7.	8.	9.	10.	11.	12.	13.	14.	15.
KOMPLEKS 3														
Prywatna	123	-	-	-	-	-	-	-	-	1,01	1,01	-	1,01	0,07
Prywatna	125	-	-	-	-	0,24	-	-	0,07	0,91	1,22	-	1,22	0,03
RAZEM W KOMPLEKSIE		**-**	**-**	**-**	**-**	**0,24**	**-**	**-**	**0,07**	**1,92**	**2,23**	**-**	**2,23**	**0,10**
KOMPLEKS 4														
Prywatna	129	-	-	-	-	-	-	2,88	1,26	-	4,14	-	4,14	0,73
RAZEM W KOMPLEKSIE		**-**	**-**	**-**	**-**	**-**	**-**	**2,88**	**1,26**	**-**	**4,14**	**-**	**4,14**	**0,73**
5 $ = (0 : 2 % 5 % , (		**-**	**-**	**2,36**	**3,99**	**0,24**	**-**	**4,71**	**3,34**	**6,34**	**20,98**	**0,41**	**21,39**	**11,41**

:\ND] G]LDÆHN SURMHNWRZDQ\FK GR]DOHVLHQLD Z NRP

2EU E 3LDVNRZLFH

7DEH(

:áD FLFLHO	1U G]L	3RZLHU]FKQLD JUXQWyZ SU]H]QDF]RQD SRG]D(												,VWQL ODV\
		JUXQW\ RUQH					X*\WNL]LHOR				5D]HP JUXQ UROC	,QQH GR]DOHV	5D]HP S GR]DOHV	
		,,,E	,9D	,9E	9	9,	,,,	,9	9	9,				
.203/(.6														
3U\ZDWQD														
5$=(0 : .203/(.6,(														
.203/(.6														
3U\ZDWQD														
3U\ZDWQD														
3U\ZDWQD														
3U\ZDWQD														
3U\ZDWQD														
3U\ZDWQD														
3U\ZDWQD														
3U\ZDWQD														
3U\ZDWQD														
3U\ZDWQD														
3U\ZDWQD														
3U\ZDWQD														
3U\ZDWQD														
3U\ZDWQD														
3U\ZDWQD														
3U\ZDWQD														
3U\ZDWQD														
3U\ZDWQD														
3U\ZDWQD														
3U\ZDWQD														
3U\ZDWQD														
3U\ZDWQD														

2EU E 3LDVNRZLFH 7DEH(

:áD FLFLHO	1U G]L	3RZLHU]FKQLD JUXQWyZ SU]H]QDF]RQD SRG]D(												,VWQL ODV\
		JUXQW\ RUQH					X*\WNL]LHOR				5D]HP JUXQ UROQ	,QQH GR]DOHV	5D]HP S GR]DOHV	
		,,,E	,9D	,9E	9	9,	,,,	,9	9	9,				
3U\ZDWQD														
3U\ZDWQD														
3U\ZDWQD														
3U\ZDWQD														
3U\ZDWQD														
3U\ZDWQD														
3U\ZDWQD														
3U\ZDWQD														
3U\ZDWQD														
3U\ZDWQD														
3U\ZDWQD														
3U\ZDWQD														
3U\ZDWQD														
3U\ZDWQD														
3U\ZDWQD														
3U\ZDWQD														
5$=(0 : .203/(.6,(														
5$=(0 : 2%5 %,(														

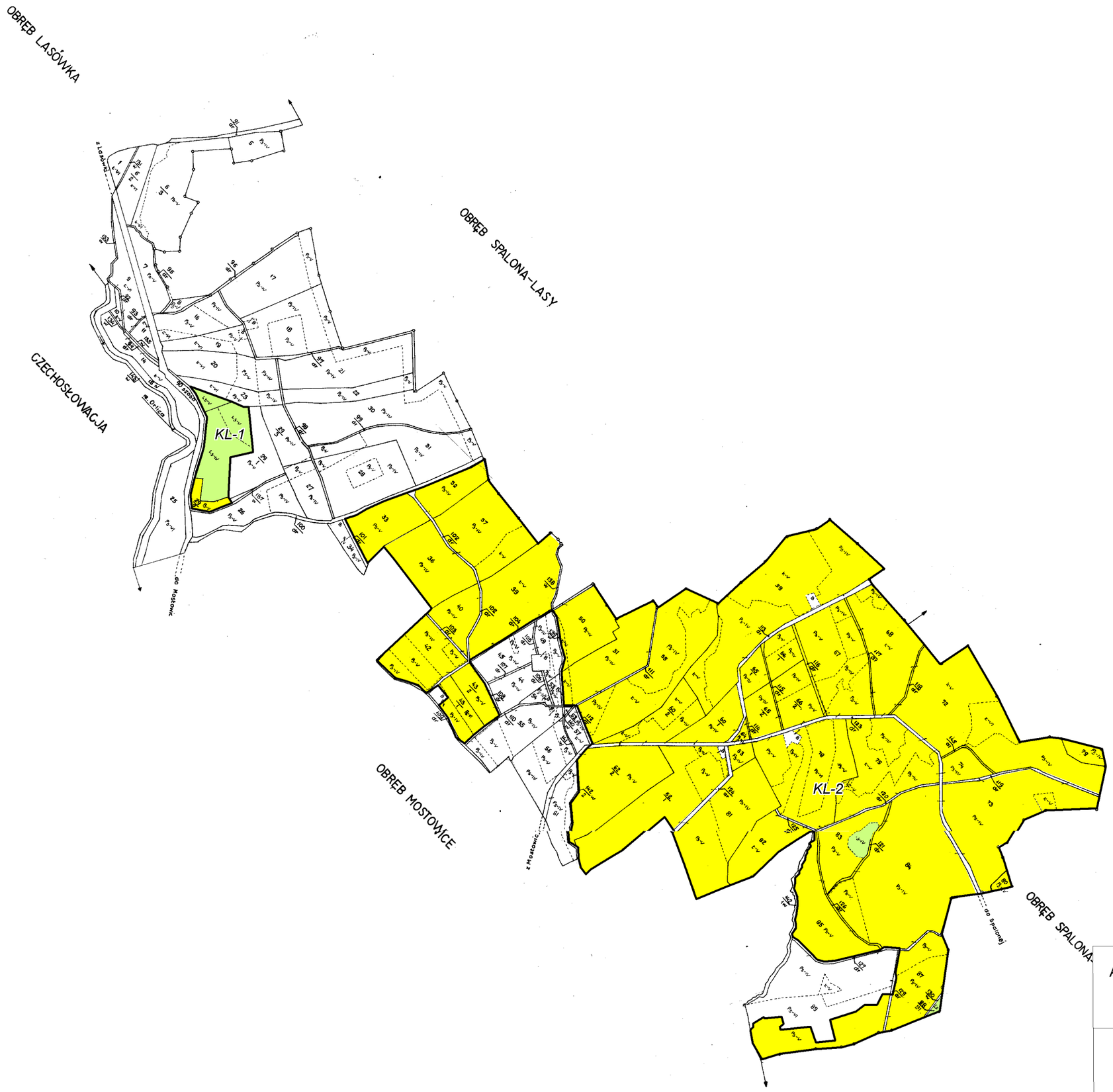

Arkusz mapy 1	Województwo: dolnośląskie Powiat: kłodzki Gmina: Bystrzyca Kłodzka
Skala 1 : 10000	PIASKOWICE

:\ND] G]LDÆHN SURMHNWRZDQ\FK GR]DOHVLHQLD Z NRPS

2EU E 3LRWURZLFH

7DEH

:áD FLFLHO	1U G]L	3RZLHU]FKQLD JUXQWyZ SU]H]QDF]RQD SRG]DOHVLHQ												,VWQLHN /V
		JUXQW\ RUQH					X*\WNL]LHORQ				5D]HP JUXQW	,QQH X GR]DO	5D]HP S GR]DO	
		,,,E	,9D	,9E	9	9,	,,,	,9	9	9,				
.203/(.6														
3U\ZDWQD														
5$=(0 : .203/(.6,(														
.203/(.6														
3U\ZDWQD														
3U\ZDWQD														
3U\ZDWQD														
3U\ZDWQD														
3U\ZDWQD														
3U\ZDWQD														
3U\ZDWQD														
3U\ZDWQD														
3U\ZDWQD														
5$=(0 : .203/(.6,(														
.203/(.6														
3U\ZDWQD														
3U\ZDWQD														
5$=(0 : .203/(.6,(														
.203/(.6														
3U\ZDWQD														
3U\ZDWQD														
3U\ZDWQD														
5$=(0 : .203/(.6,(														
5$=(0 : 2%5 %,(														

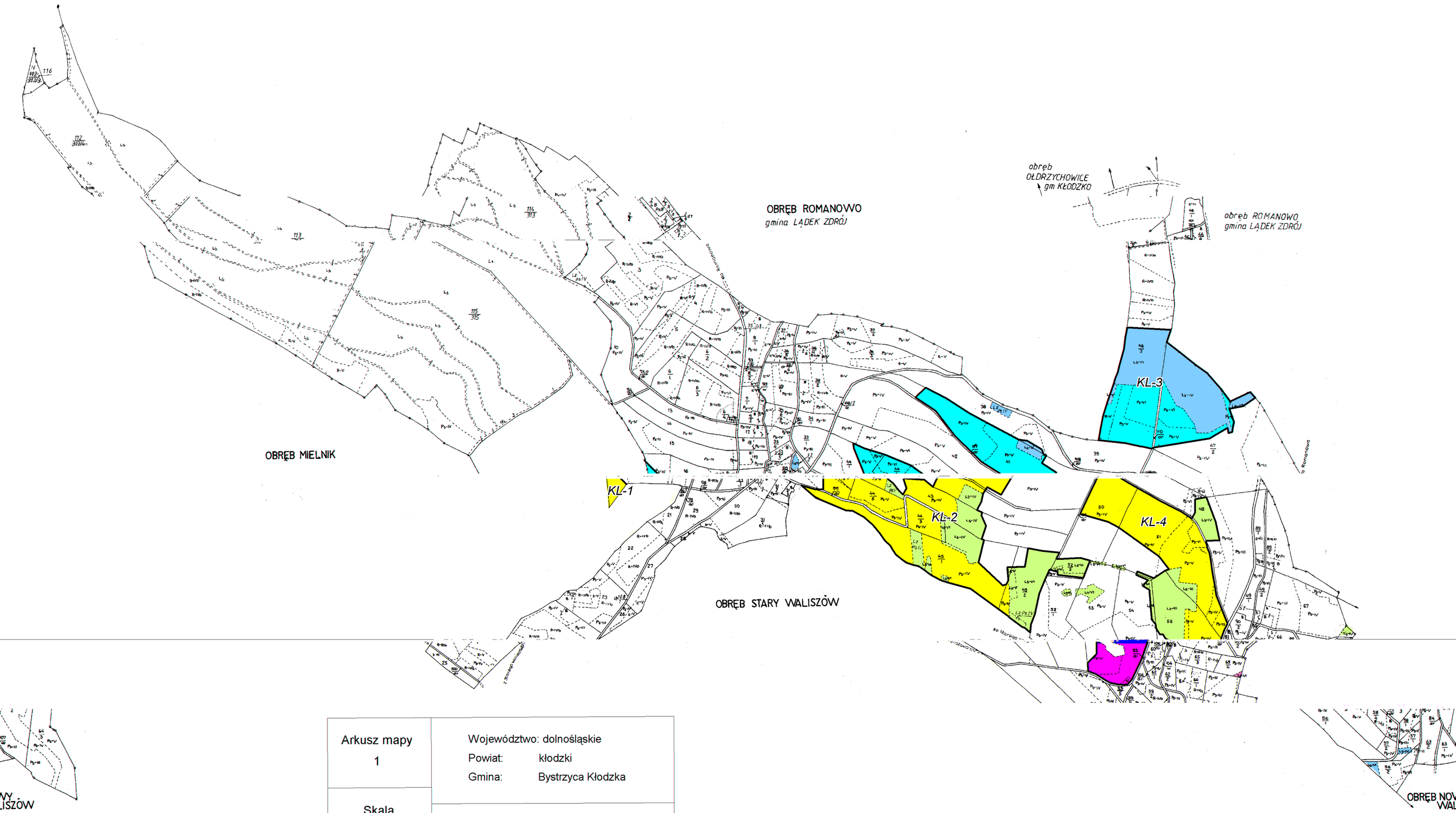

Arkusz mapy 1	Województwo: dolnośląskie Powiat: kłodzki Gmina: Bystrzyca Kłodzka
Skala 1 : 10000	PIOTROWICE

:\ND] G]LDÆHN SURMHNWRZDQ\FK GR]DOHVLHQLD Z NRPSOI

2EU E 3áDZQLFD

7DEHOD

:áD FLFLHO	1U G]L	3RZLHU]FKQLD JUXQWyZ SU]H]QDF]RQD SRG]DOHVLHQL												,VWQL ODV\
		JUXQW\ RUQH					X*\WNL]LHORQH				5D]HP JUXQW	,QQH X GR]DO	5D]HP S GR]DO	
		,,,E	,9D	,9E	9	9,	,,,	,9	9	9,				
.203/(.6														
3U\ZDWQD														
3U\ZDWQD														
*PLQD %\VWU]\FD	.áRG]ND													
3U\ZDWQD														
5$=(0 : .203/(.6,(														
.203/(.6														
3U\ZDWQD														
3U\ZDWQD														
3U\ZDWQD														
*PLQD %\VWU]\FD	.áRG]ND													
3U\ZDWQD														
3U\ZDWQD														
3U\ZDWQD														
3U\ZDWQD														
3U\ZDWQD														
3U\ZDWQD														
3U\ZDWQD														
3U\ZDWQD														
3U\ZDWQD														
*PLQD %\VWU]\FD	.áRG]ND													
*PLQD %\VWU]\FD	.áRG]ND													
3U\ZDWQD														
3U\ZDWQD														
3U\ZDWQD														
3U\ZDWQD														
3U\ZDWQD														

:áD FLFLHO	1U G]L	3RZLHU]FKQLD JUXQWyZ SU]H]QDF]RQD SRG]DOHVLHQL												,VWQL ODV\
		JUXQW\ RUQH					X*\WNL]LHORQH				5D]HP JUXQW	,QQH X GR]DO	5D]HP S GR]DO	
		,,,E	,9D	,9E	9	9,	,,,	,9	9	9,				
3U\ZDWQD														
*PLQD %\VWU]\FD	.áRG]ND													
3U\ZDWQD														
3U\ZDWQD														
*PLQD %\VWU]\FD	.áRG]ND													
3U\ZDWQD														
3U\ZDWQD														
3U\ZDWQD														
3U\ZDWQD														
3U\ZDWQD														
3U\ZDWQD														
3U\ZDWQD														
3U\ZDWQD														
3U\ZDWQD														
5$=(0 : .203/(.6,(														
.203/(.6														
3U\ZDWQD														
3U\ZDWQD														
3U\ZDWQD														
3U\ZDWQD														
3U\ZDWQD														
3U\ZDWQD														
5$=(0 : .203/(.6,(														
.203/(.6														
3U\ZDWQD														
5$=(0 : .203/(.6,(														

2EU E 3áDZQLFD

7DEHOD

:áD FLFLHO	1U G]L	3RZLHU]FKQLD JUXQWyZ SU]H]QDF]RQD SRG]DOHVLHQL												,VWQL ODV\
		JUXQW\ RUQH					X*\WNL]LHORQH				5D]HP JUXQW	,QQH X GR]DO	5D]HP S GR]DO	
		,,,E	,9D	,9E	9	9,	,,,	,9	9	9,				
.203/(.6														
3U\ZDWQD														
*PLQD %\VWU]\FD	.áRG]ND													
5$=(0 : .203/(.6,(														
5$=(0 : 2%5 %,(														

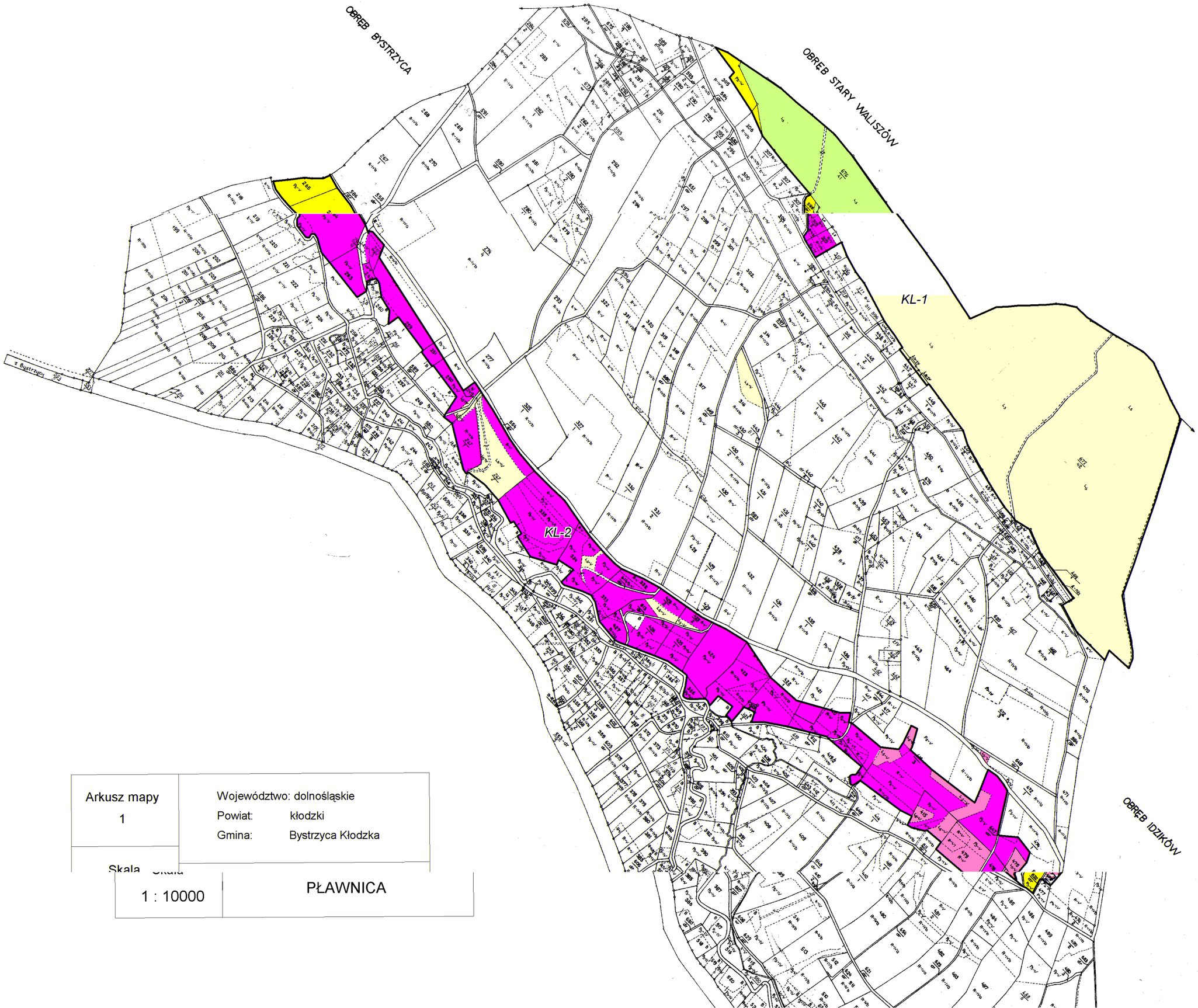

Arkusz mapy 1	Województwo: dolnośląskie Powiat: kłodzki Gmina: Bystrzyca Kłodzka
Skala 1 : 10000	PŁAWNICA

Arkusz mapy 2	Województwo: dolnośląskie Powiat: kłodzki Gmina: Bystrzyca Kłodzka
Skala 1 : 10000	PŁAWNICA

:\ND] G]LDÆHN SURMHNWRZDQ\FK NRPSOHNVyZ OH Q\F

2EU E 3RNU]\ZQR /DV\ 7DEH

:áD FLFLHO	1U G]L	3RZLHU]FKQLD JUXQWyZ SU]H]QDF]RQD SRG]DOHVLHQL												,VWQLH /V
		JUXQW\ RUQH					X*\WNL]LHORQ				5D]HP JU UROQ	,QQH X*\ ]DOHVLH	5D]HP SR]DOHVLI	
		,,,E	,9D	,9E	9	9,	,,,	,9	9	9,				
.203/(.6														
3*/														
3*/														
5$=(0 : .203/(.6,(														
5$=(0 : 2%5 %,(														

:\ND] G]LDÆHN SURMHNWRZDQ\FK GR]DOHVLHQLD Z NRPSO

2EU E 3RQLDWyZ

7DEH

:áD FLFLHO	1U G]L	3RZLHU]FKQLD JUXQWyZ SU]H]QDF]RQD SRG]DOHVLHQ												,VWQLH /V
		JUXQW\ RUQH					X*\WNL]LHORQ				5D]HP JUXQW	,QQH X GR]DO	5D]HP SI]DOHVL	
		,,,E	,9D	,9E	9	9,	,,,	,9	9	9,				
.203/(.6														
*PLQD %\VWU]\FD	.áRG]ND													
*PLQD %\VWU]\FD	.áRG]ND													
3U\ZDWQD														
3U\ZDWQD														
*PLQD %\VWU]\FD	.áRG]ND													
5$=(0 : .203/(.6,(														
.203/(.6														
3U\ZDWQD														
5$=(0 : .203/(.6,(														
.203/(.6														
*PLQD %\VWU]\FD	.áRG]ND													
3U\ZDWQD														
3U\ZDWQD														
3U\ZDWQD														
3U\ZDWQD														
3U\ZDWQD														
3U\ZDWQD														
3U\ZDWQD														
3U\ZDWQD														
3U\ZDWQD														
$15														
.R FLyá &KU]H FLMDQ														
.R FLyá &KU]H FLMDQ														
*PLQD %\VWU]\FD	.áRG]ND													
5$=(0 : .203/(.6,(														
5$=(0 : 2%5 %,(														

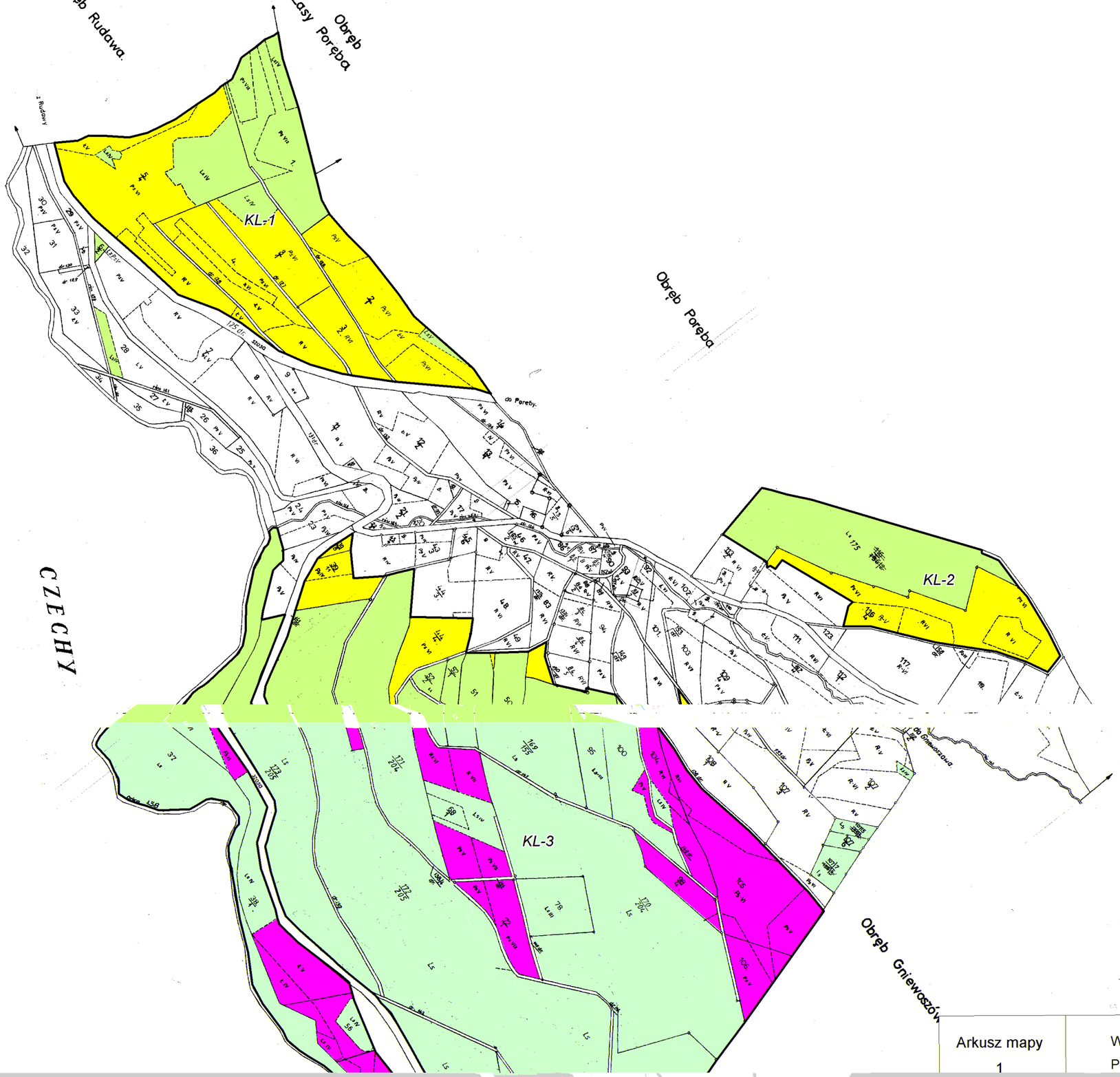

Arkusz mapy	Województwo: dolnośląskie
1	Powiat: kłodzki

:\ND] G]LDÆHN SURMHNWRZDQ\FK GR]DOHVLHQLD Z NRPSO]

2EU E 3RQLNZD

7DEHOD

:áD FLFLHO	1U G]L	3RZLHU]FKQLD JUXQWyZ SU]H]QDF]RQ SRG]DOHVL												,VWQL ODV\
		JUXQW\ RUQH					X*\WNL]LHORQH				5D]HI JUXC URO	,QQ X*\WN]DOHV	5D]HF SRZ]DOHV	
		,,,E	,9D	,9E	9	9,	,,,	,9	9	9,				
.203/(.6														
3U\ZDWQD														
*PLQD %\VWU]\FD	.áRG]ND													
3U\ZDWQD														
3U\ZDWQD														
3U\ZDWQD														
3U\ZDWQD														
3U\ZDWQD														
3U\ZDWQD														
3U\ZDWQD														
3U\ZDWQD														
3U\ZDWQD														
*PLQD %\VWU]\FD	.áRG]ND													
3U\ZDWQD														
3U\ZDWQD														
3U\ZDWQD														
3U\ZDWQD														
3U\ZDWQD														
3U\ZDWQD														
3U\ZDWQD														
3U\ZDWQD														
3U\ZDWQD														
3U\ZDWQD														
3U\ZDWQD														
3U\ZDWQD														

:áD FLFLHO	1U G]LL	3RZLHU]FKQLD JUXQWyZ SU]H]QDF]RQD SRG]DOHVL												,VWQL ODV\
		JUXQW\ RUQH					X*\WNL]LHORQH				5D]HI JUXC URO	,QQ X*\WN]DOHV	5D]HF SRZ]DOHV	
		,,,E	,9D	,9E	9	9,	,,,	,9	9	9,				
3U\ZDWQD														
3U\ZDWQD														
3U\ZDWQD														
3U\ZDWQD														
3U\ZDWQD														
3U\ZDWQD														
3U\ZDWQD														
3U\ZDWQD														
3U\ZDWQD														
*PLQD %\VWU]\FD	.áRG]ND													
*PLQD %\VWU]\FD	.áRG]ND													
3U\ZDWQD														
3U\ZDWQD														
3U\ZDWQD														
3U\ZDWQD														
3U\ZDWQD														
*PLQD %\VWU]\FD	.áRG]ND													
3U\ZDWQD														
3U\ZDWQD														
*PLQD %\VWU]\FD	.áRG]ND													
5$=(0 : .203/(.6,(														

:áD FLFLHO	1U G]LL	3RZLHU]FKQLD JUXQWyZ SU]H]QDF]RQD SRG]DOHVL												,VWQL ODV\
		JUXQW\ RUQH					X*\WNL]LHORQH				5D]HI JUXC URO	,QQ X*\WN]DOHV	5D]HF SRZ]DOHV	
		,,,E	,9D	,9E	9	9,	,,,	,9	9	9,				
.203/(.6														
3U\ZDWQD														
3U\ZDWQD														
3U\ZDWQD														
3U\ZDWQD														
3U\ZDWQD														
3U\ZDWQD														
3U\ZDWQD														
3U\ZDWQD														
3U\ZDWQD														
5$=(0 : .203/(.6,(														
.203/(.6														
3U\ZDWQD														
3U\ZDWQD														
3U\ZDWQD														
3U\ZDWQD														
3U\ZDWQD														
5$=(0 : .203/(.6,(														
5$=(0 : 2%5 %,(														

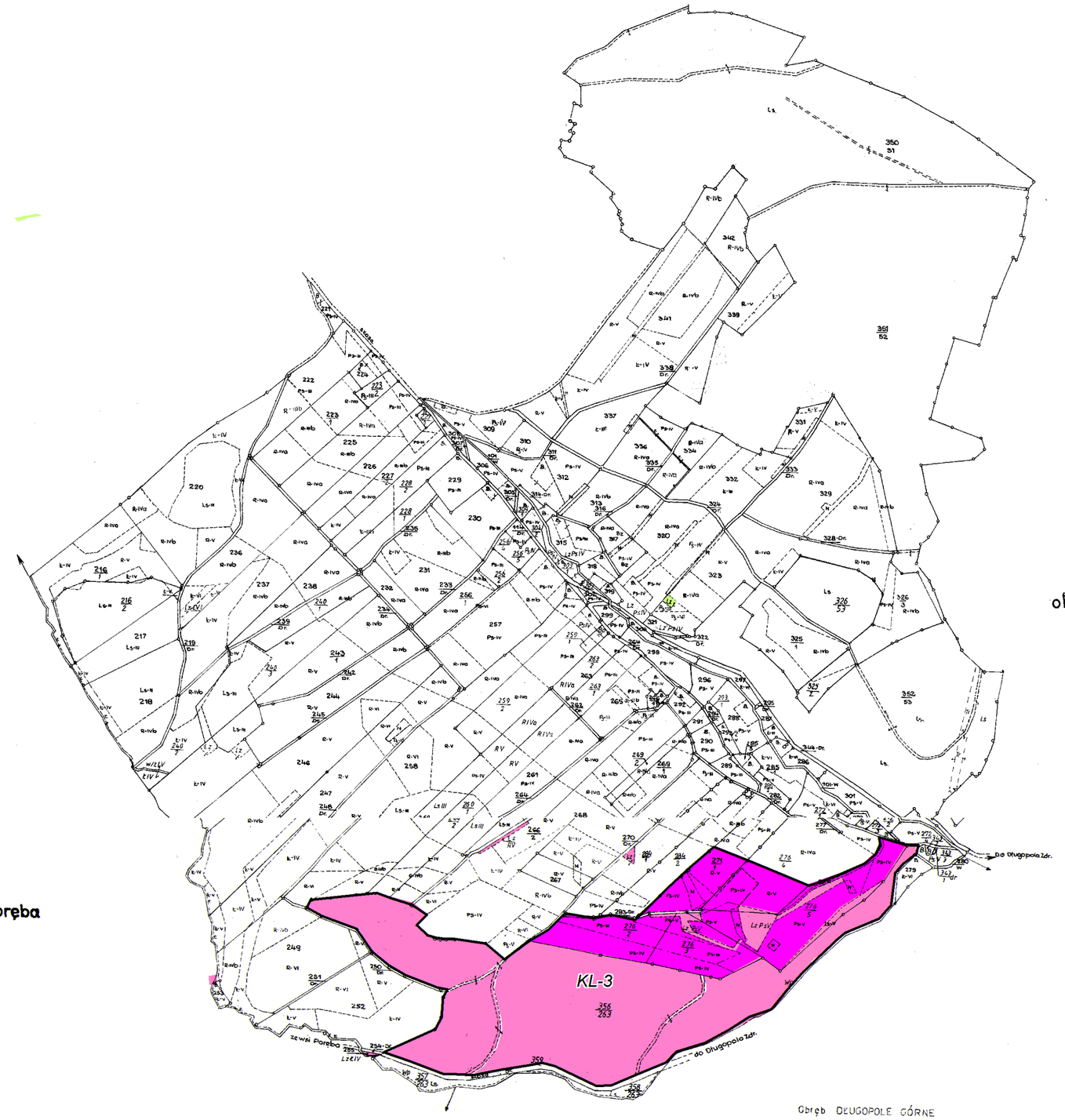

Arkusz mapy 2	Województwo: dolnośląskie Powiat: kłodzki Gmina: Bystrzyca Kłodzka
Skala 1 : 10000	PONIKWA

:\ND] G]LDÆHN SURMHNWRZDQ\FK NRPSOHNVyZ OH Q\F

2EU E 3RU ED 7DEH

:áD FLFLHO	1U G]L	3RZLHU]FKQLD JUXQWyZ SU]H]QDF]RQD SRG]DOHV												
		JUXQW\ RUQH					X*\WNL]LHORQH				5D]H JUX URO	,QQ X*\WN]DOHV	5D]H SRZ]DOHV	,VWQL ODV\
		,,,E	,9D	,9E	9	9,	,,,	,9	9	9,				
.203/(.6														
*PLQD %\VWU]\FD .áRG]ND														
3U\ZDWQD														
3U\ZDWQD														
*PLQD %\VWU]\FD .áRG]ND														
3U\ZDWQD														
3U\ZDWQD														
3U\ZDWQD														
5$=(0 : .203/(.6,(														
.203/(.6														
3U\ZDWQD														
3U\ZDWQD														
3U\ZDWQD														
*PLQD %\VWU]\FD .áRG]ND														
3U\ZDWQD														
3U\ZDWQD														
3U\ZDWQD														
3U\ZDWQD														
3U\ZDWQD														
3U\ZDWQD														
3U\ZDWQD														
*PLQD %\VWU]\FD .áRG]ND														
*PLQD %\VWU]\FD .áRG]ND														
*PLQD %\VWU]\FD .áRG]ND														
5$=(0 : .203/(.6,(														

:áD FLFLHO	1U G]L	3RZLHU]FKQLD JUXQWyZ SU]H]QDF]RQD SRG]DOHV												,VWQL ODV\
		JUXQW\ RUQH					X*\WNL]LHORQH				5D]H JUX URO	,QQ X*\WN]DOHV	5D]H SRZ]DOHV	
		,,,E	,9D	,9E	9	9,	,,,	,9	9	9,				
.203/(.6														
3U\ZDWQD														
3U\ZDWQD														
3U\ZDWQD														
3U\ZDWQD														
3U\ZDWQD														
3U\ZDWQD														
3*/														
*PLQD %\VWU]\FD	.áRG]ND													
3U\ZDWQD														
3U\ZDWQD														
*PLQD %\VWU]\FD	.áRG]ND													
3U\ZDWQD														
3U\ZDWQD														
3*/														
3U\ZDWQD														
3U\ZDWQD														
3U\ZDWQD														
3U\ZDWQD														
*PLQD %\VWU]\FD	.áRG]ND													
*PLQD %\VWU]\FD	.áRG]ND													
*PLQD %\VWU]\FD	.áRG]ND													
*PLQD %\VWU]\FD	.áRG]ND													
*PLQD %\VWU]\FD	.áRG]ND													
3U\ZDWQD														
3U\ZDWQD														

:áD FLFLHO	1U G]L	3RZLHU]FKQLD JUXQWyZ SU]H]QDF]RQD SRG]DOHV												,VWQL ODV\
		JUXQW\ RUQH					X*\WNL]LHORQH				5D]H JUX URO	,QQ X*\WN]DOHV	5D]H SRZ]DOHV	
		,,,E	,9D	,9E	9	9,	,,,	,9	9	9,				
3U\ZDWQD														
5$=(0 : .203/(.6,(														
.203/(.6														
*PLQD %\VWU]\FD	.áRG]ND													
3U\ZDWQD														
5$=(0 : .203/(.6,(														
.203/(.6														
3U\ZDWQD														
*PLQD %\VWU]\FD	.áRG]ND													
3U\ZDWQD														
3U\ZDWQD														
3U\ZDWQD														
3U\ZDWQD														
3U\ZDWQD														
*PLQD %\VWU]\FD	.áRG]ND													
3U\ZDWQD														
*PLQD %\VWU]\FD	.áRG]ND													
3U\ZDWQD														
3U\ZDWQD														
*PLQD %\VWU]\FD	.áRG]ND													
*PLQD %\VWU]\FD	.áRG]ND													
*PLQD %\VWU]\FD	.áRG]ND													
$15														
$15														
5$=(0 : .203/(.6,(														

:áD FLFLHO	1U G]L	3RZLHU]FKQLD JUXQWyZ SU]H]QDF]RQD SRG]DOHV												,VWQL ODV\
		JUXQW\ RUQH					X*\WNL]LHORQH				5D]H JUX URO	,QQ X*\WN]DOHV	5D]H SRZ]DOHV	
		,,,E	,9D	,9E	9	9,	,,,	,9	9	9,				
.203/(.6														
$15														
5$=(0 : .203/(.6,(														
.203/(.6														
$15														
5$=(0 : .203/(.6,(														
.203/(.6														
$15														
3U\ZDWQD														
$15														
3U\ZDWQD														
3U\ZDWQD														
5$=(0 : .203/(.6,(														
.203/(.6														
3U\ZDWQD														
3U\ZDWQD														
3U\ZDWQD														
*PLQD %\VWU]\FD .áRG]ND														
3U\ZDWQD														
3U\ZDWQD														
3U\ZDWQD														
5$=(0 : .203/(.6,(														
5$=(0 : 2%5 %,(														

:\ND] G]LDÆHN SURMHNWRZDQ\FK GR]DOHVLHQLD Z NRPS

2EU E 5XGDZD

7DEHOD

:áD FLFLHO	1U G]L	3RZLHU]FKQLD JUXQWyZ SU]H]QDF]RQD SRG]DOHV												,VWQL ODV\
		JXQW\ RUQH					X*\WNL]LHORQ				5D]HP JUXQW	,QQH GR]DO	5D]HP GR]DO	
		,,,E	,9D	,9E	9	9,	,,,	,9	9	9,				
.203/(.6														
3U\ZDWQD														
3U\ZDWQD														
3U\ZDWQD														
5$=(0 : .203/(.6,(														
.203/(.6														
3U\ZDWQD														
3U\ZDWQD														
3U\ZDWQD														
$15														
$15														
5$=(0 : .203/(.6,(														
.203/(.6														
$15														
$15														
$15														
$15														
$15														
$15														
$15														
$15														
$15														
$15														
$15														

:áD FLFLHO	1U G]L	3RZLHU]FKQLD JUXQWyZ SU]H]QDF]RQD SRG]DOHV												,VWQL ODV\
		JXQW\ RUQH					X*\WNL]LHORQ				5D]HP JUXQW	,QQH GR]DO	5D]HP GR]DO	
		,,,E	,9D	,9E	9	9,	,,,	,9	9	9,				
$15														
$15														
$15														
$15														
$15														
$15														
$15														
5$=(0 : .203/(.6,(														
.203/(.6														
$15														
5$=(0 : .203/(.6,(														
.203/(.6														
$15														
5$=(0 : .203/(.6,(														
.203/(.6														
$15														
$15														
$15														
$15														
5$=(0 : .203/(.6,(														
5$=(0 : 2%5 %,(														

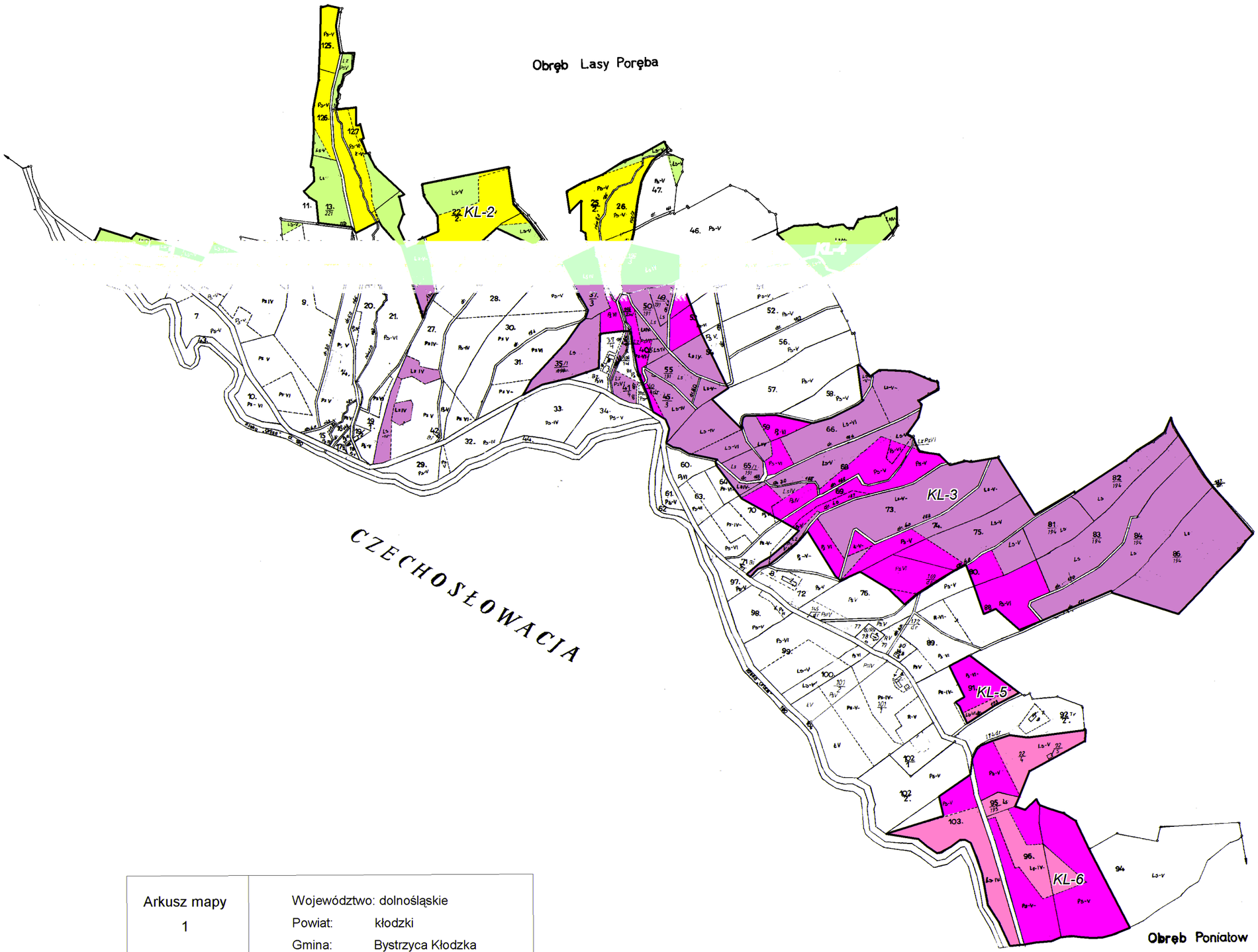

Arkusz mapy 1	Województwo: dolnośląskie Powiat: kłodzki Gmina: Bystrzyca Kłodzka
Skala 1 : 10000	RUDAWA

:\ND] G]LDÆHN SURMHNWRZDQ\FK GR]DOHVLHQLD Z NRPSOHNVDFK C

2EU E 6SDORQD

7DEHC

:áD FLFLHO	1U G]L	3RZLHU]FKQLD JUXQWyZ SU]H]QDF]RQD SRG												,VWQL ODV\
		JUXQW\ RUQH					X*\WNL]LHORQH				5D]HI JUXC URO	,QQH X*]DOHVL	5D]HI SRZ]DOHV	
		,,,E	,9D	,9E	9	9,	,,,	,9	9	9,				
.203/(.6														
3U\ZDWQD														
3U\ZDWQD														
*PLQD %\VWU]\FD	.áRG]ND													
*PLQD %\VWU]\FD	.áRG]ND													
*PLQD %\VWU]\FD	.áRG]ND													
3U\ZDWQD														
5$=(0 : .203/(.6,(														
5$=(0 : 2%5 %,(														

Arkusz mapy 1	Województwo: dolnośląskie Powiat: kłodzki Gmina: Bystrzyca Kłodzka
Skala 1 : 10000	SPALONA

:\ND] G]LDÆHN SURMHNWRZDQ\FK GR]DOHVLHQLD Z NRPSO

2EU E 6WDUD %\VWU]\FD

7DEHOD

:áD FLFLHO	1U G]LDá	3RZLHU]FKQLD JUXQWyZ SU]H]QDF]RQD SRG]DOHV												,VWQI ODV\
		JUXQW\ RUQH					X*\WNL]LHORQH				5D]HI JUXC URO	,QQ X*\WI]DOHV	5D]HI SRZ]DOHV	
		,,,E	,9D	,9E	9	9,	,,,	,9	9	9,				
.203/(.6														
3U\ZDWQD														
3U\ZDWQD														
3U\ZDWQD														
3U\ZDWQD														
3U\ZDWQD														
3U\ZDWQD														
3U\ZDWQD														
3U\ZDWQD														
3U\ZDWQD														
3U\ZDWQD														
3U\ZDWQD														
3U\ZDWQD														
3U\ZDWQD														
3U\ZDWQD														
3U\ZDWQD														
3U\ZDWQD														
3U\ZDWQD														
5$=(0 : .203/(.6,(														

:áD FLFLHO	1U G]LDá	3RZLHU]FKQLD JUXQWyZ SU]H]QDF]RQD SRG]DOHV												,VWQI ODV\
		JUXQW\ RUQH					X*\WNL]LHORQH				5D]HI JUXC URO	,QQ X*\WI]DOHV	5D]HI SRZ]DOHV	
		,,,E	,9D	,9E	9	9,	,,,	,9	9	9,				
.203/(.6														
3U\ZDWQD														
3U\ZDWQD														
3*/														
3U\ZDWQD														
3U\ZDWQD														
3U\ZDWQD														
3U\ZDWQD														
3U\ZDWQD														
3U\ZDWQD														
3U\ZDWQD														
3U\ZDWQD														
3U\ZDWQD														
*PLQD %\VWU]\FD .áRG]ND														
3U\ZDWQD														
3U\ZDWQD														
5$=(0 : .203/(.6,(														
5$=(0 : 2%5 %,(														

:\ND] G]LDÆHN SURMHNWRZDQ\FK NRPSOHNVyZ OH Q\FK

2EU E 6WDUNyZHN

7DEHOD

:áD FLFLHO	1U G]L	3RZLHU]FKQLD JUXQWyZ SU]H]QDF]RQD SRG]DOHVL												,VWQL ODV\
		JUXQW\ RUQH					X*\WNL]LHORQH				5D]HI JUXC URO	,QQ X*\WN]DOHV	5D]HF SRZ]DOHV	
		,,,E	,9D	,9E	9	9,	,,,	,9	9	9,				
.203/(.6														
*PLQD %\VWU]\FD	.áRG]ND													
5$=(0 : .203/(.6,(														
.203/(.6														
3U\ZDWQD														
3U\ZDWQD														
3U\ZDWQD														
3U\ZDWQD														
*PLQD %\VWU]\FD	.áRG]ND													
*PLQD %\VWU]\FD	.áRG]ND													
3U\ZDWQD														
3U\ZDWQD														
3U\ZDWQD														
*PLQD %\VWU]\FD	.áRG]ND													
3U\ZDWQD														
*PLQD %\VWU]\FD	.áRG]ND													
3U\ZDWQD														
3U\ZDWQD														
3U\ZDWQD														
3U\ZDWQD														
3U\ZDWQD														
3U\ZDWQD														
3U\ZDWQD														
3U\ZDWQD														

2EU E 6WDUNyZHN 7DEHOD

:áD FLFLHO	1U G]LL	3RZLHU]FKQLD JUXQWyZ SU]H]QDF]RQ SRG]DOHVL												,VWQL ODV\
		JUXQW\ RUQH					X*\WNL]LHORQH				5D]HI JUXC URO	,QQ X*\WN]DOHV	5D]HF SRZ]DOHV	
		,,,E	,9D	,9E	9	9,	,,,	,9	9	9,				
3U\ZDWQD														
5$=(0 : .203/(.6,(														
.203/(.6														
3U\ZDWQD														
3U\ZDWQD														
3U\ZDWQD														
5$=(0 : .203/(.6,(														
5$=(0 : 2%5 %,(														

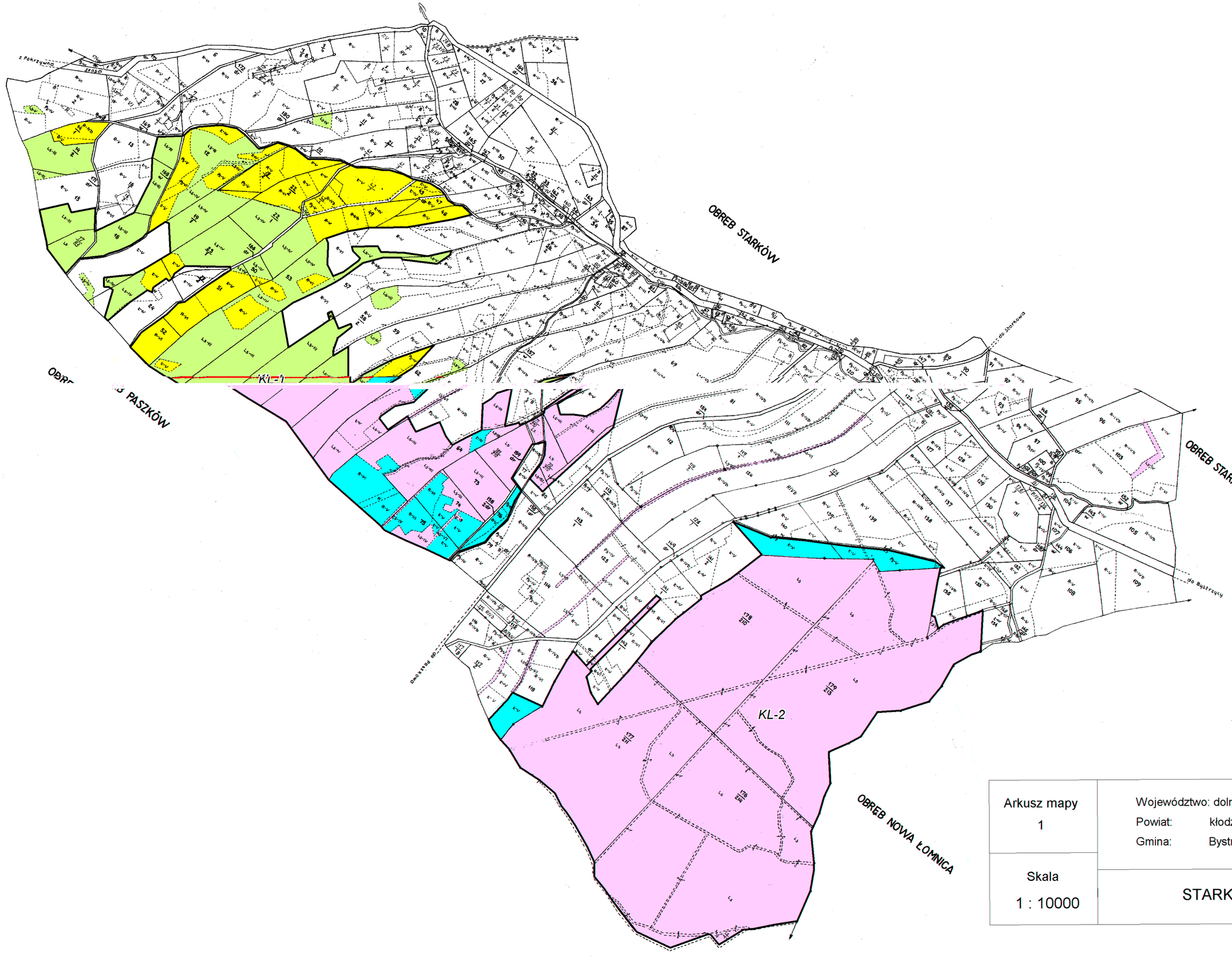

Arkusz mapy 1	Województwo: dolnośląskie Powiat: kłodzki Gmina: Bystrzyca Kłodzka
Skala 1 : 10000	STARKÓWEK

:\ND] G]LDÆHN SURMHNWRZDQ\FK NRPSOHNVyZ OH Q\F

2EU E 6WDU\ :DOLV]yZ

7DEHOD

:áD FLFLHO	1U G]L	:\ND] G]LDáHN SURMHNWRZDQ\FK GR]DOHVLHQLD Z NRP												,VWQL ODV\
		JUXQW\ RUQH					X*\WNL]LHORQ				5D]HP JUXQ UROC	,QQH) GR]DOHV	5D]HP S GR]DOHV	
		,,,E	,9D	,9E	9	9,	,,,	,9	9	9,				
.203/(.6														
3U\ZDWQD														
3U\ZDWQD														
5$=(0 : .203/(.6,(														
.203/(.6														
3U\ZDWQD														
*PLQD %\VWU]\FD	.áRG]ND													
3U\ZDWQD														
3U\ZDWQD														
*PLQD %\VWU]\FD	.áRG]ND													
3U\ZDWQD														
*PLQD %\VWU]\FD	.áRG]ND													
3U\ZDWQD														
3U\ZDWQD														
3U\ZDWQD														
3U\ZDWQD														
$15														
5$=(0 : .203/(.6,(														
.203/(.6														
3U\ZDWQD														
3U\ZDWQD														
3U\ZDWQD														
3U\ZDWQD														
3U\ZDWQD														
3U\ZDWQD														
3U\ZDWQD														
3U\ZDWQD														
5$=(0 : .203/(.6,(														

:áD FLFLHO	1U G]L	:\ND] G]LDáHN SURMHNWRZDQ\FK GR]DOHVLHQLD Z NRP												,VWQL ODV\
		JUXQW\ RUQH					X*\WNL]LHORQ				5D]HP JUXQ UROO	,QQH) GR]DOHV	5D]HP S GR]DOHV	
		,,,E	,9D	,9E	9	9,	,,,	,9	9	9,				
.203/(.6														
3U\ZDWQD														
5$=(0 : .203/(.6,(														
.203/(.6														
3U\ZDWQD														
*PLQD %\VWU]\FD	.áRG]ND													
3U\ZDWQD														
3U\ZDWQD														
3*/														
3U\ZDWQD														
3U\ZDWQD														
3U\ZDWQD														
3U\ZDWQD														
3U\ZDWQD														
*PLQD %\VWU]\FD	.áRG]ND													
3U\ZDWQD														
5$=(0 : .203/(.6,(														
.203/(.6														
3U\ZDWQD														
3U\ZDWQD														
3U\ZDWQD														
5$=(0 : .203/(.6,(														
.203/(.6														
3U\ZDWQD														
3U\ZDWQD														
5$=(0 : .203/(.6,(														
.203/(.6														
3U\ZDWQD														
3U\ZDWQD														
3U\ZDWQD														

2EU E 6WDU\ :DOLV]yZ 7DEHOD

:áD FLFLHO	1U G]L	:\ND] G]LDáHN SURMHNWRZDQ\FK GR]DOHVLHQLD Z NRP												,VWQL ODV\
		JUXQW\ RUQH					X*\WNL]LHORQ				5D]HP JUXQ UROO	,QQH) GR]DOHV	5D]HP S GR]DOHV	
		,,,E	,9D	,9E	9	9,	,,,	,9	9	9,				
3U\ZDWQD														
3U\ZDWQD														
3U\ZDWQD														
3U\ZDWQD														
5$=(0 : .203/(.6,(														
5$=(0 : 2%5 %,(														

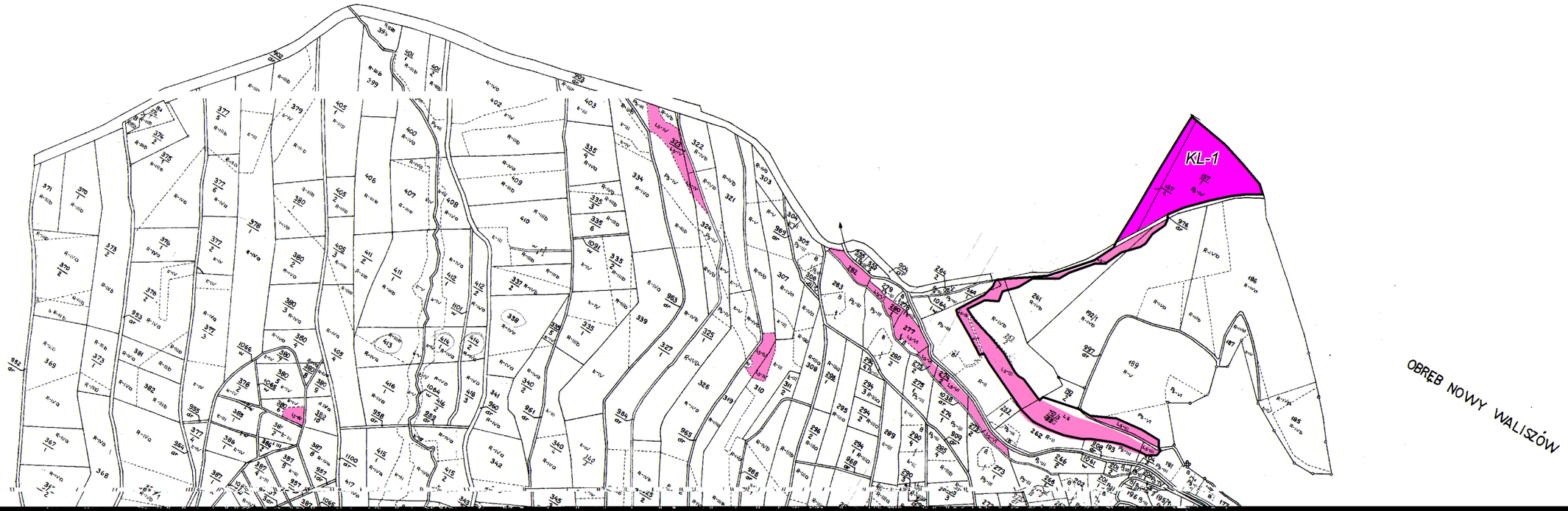
KL-1
OBRĘB NOWY WALISZÓW


KL-2

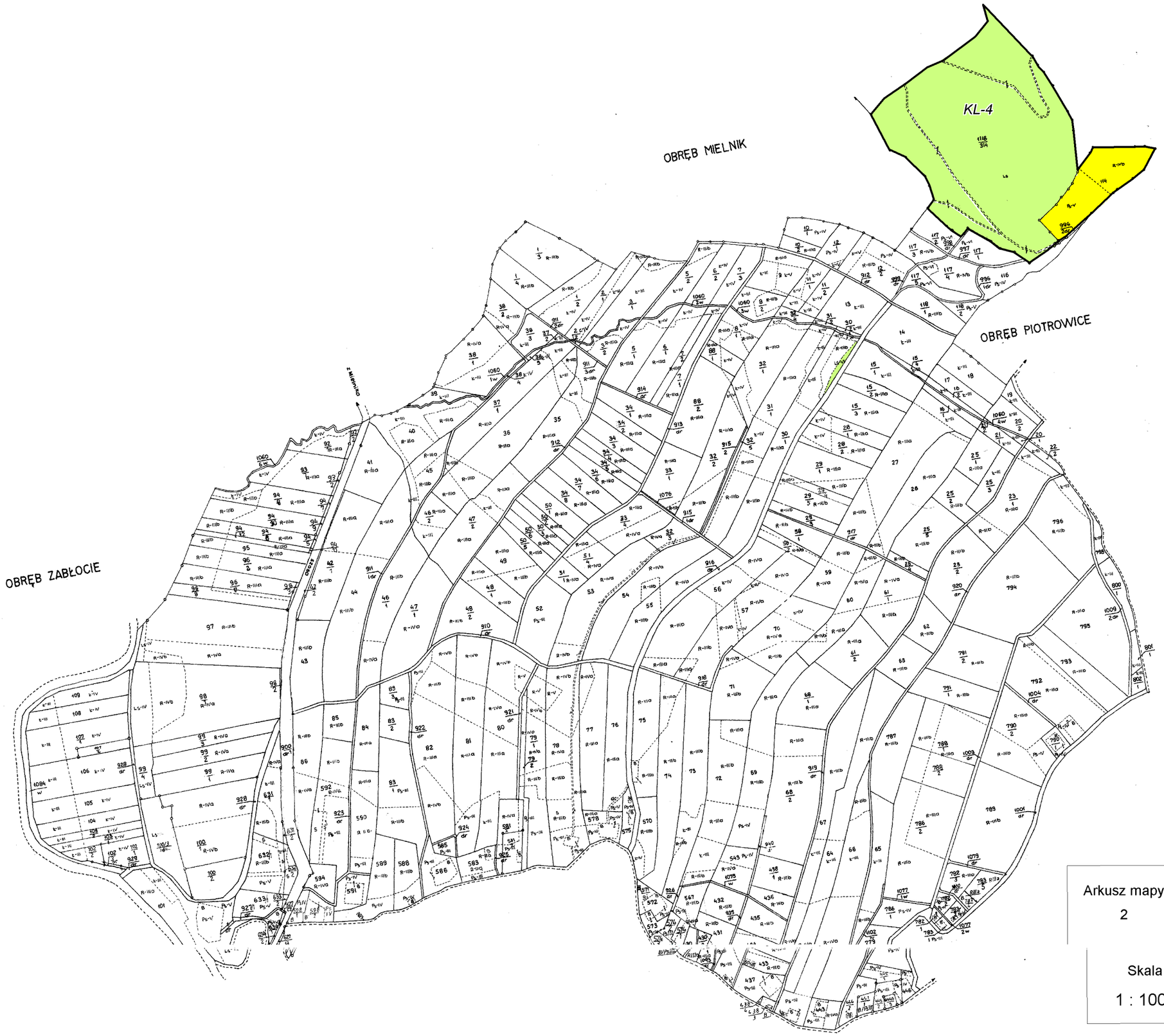

Arkusz mapy 2	Województwo: dolnośląskie Powiat: kłodzki Gmina: Bystrzyca Kłodzka
Skala 1 : 10000	STARY WALISZÓW

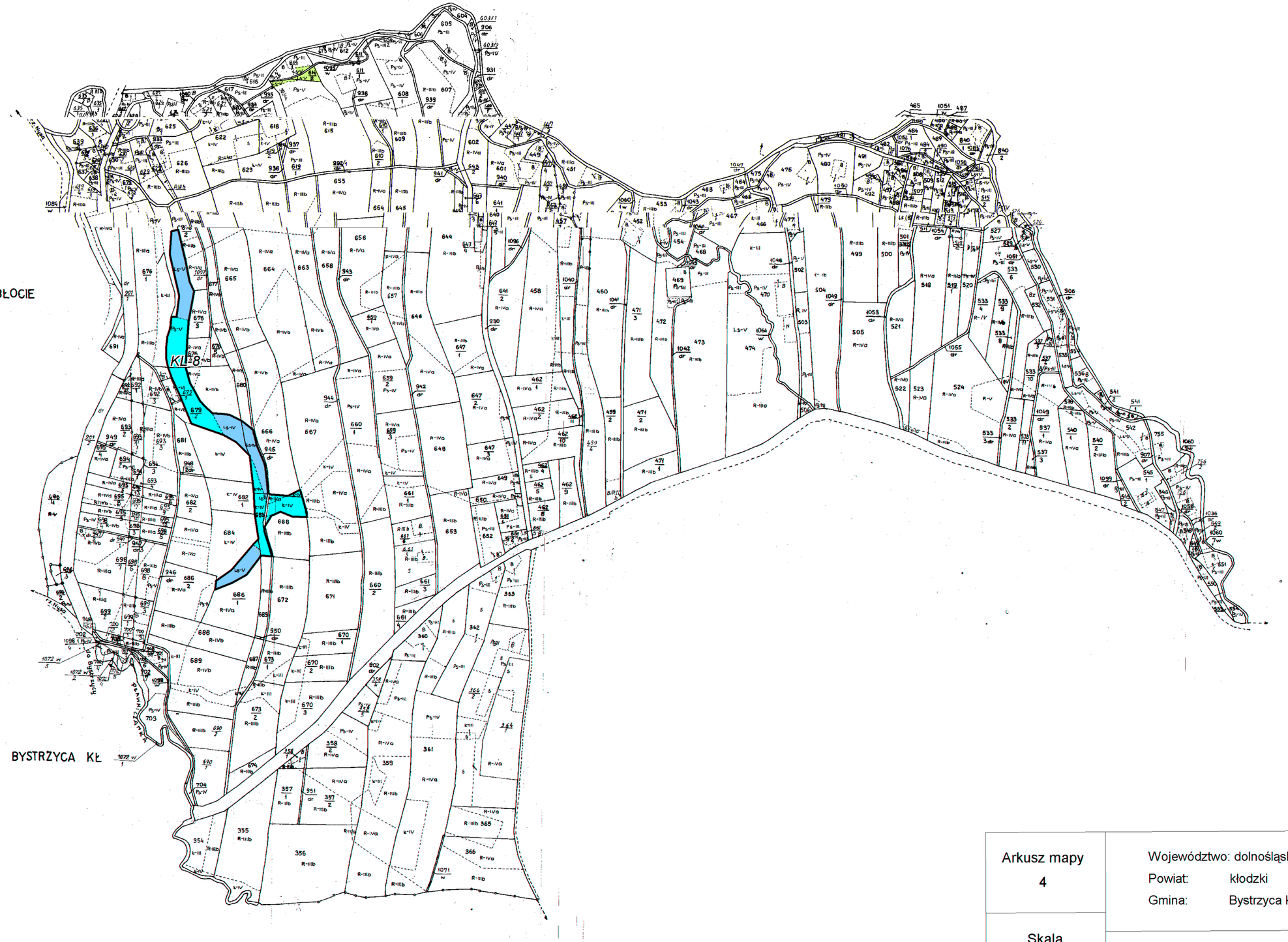

Arkusz mapy 4	Województwo: dolnośląskie Powiat: kłodzki Gmina: Bystrzyca Kłodzka
Skala 1 : 10000	STARY WALISZÓW

:\ND] G]LDÆHN SURMHNWRZDQ\FK GR]DOHVLHQLD Z NRPSC

2EU E 6]F]DZLQD

7DEH

:áD FLFLHO	1U G]LI	3RZLHU]FKQLD JUXQWyZ SU]H]QDF]RQD SRG]DOHVLH												,VWQL ODV\
		JUXQW\ RUQH					X*\WNL]LHORQ				5D]HP JUXQW	,QQH GR]DOHV	5D]HP S GR]DO	
		,,,E	,9D	,9E	9	9,	,,,	,9	9	9,				
.203/(.6														
3U\ZDWQD														
3U\ZDWQD														
3U\ZDWQD														
3U\ZDWQD														
*PLQD %\VWU]\FD	.áRG]ND													
3U\ZDWQD														
3U\ZDWQD														
3U\ZDWQD														
3U\ZDWQD														
*PLQD %\VWU]\FD	.áRG]ND													
*PLQD %\VWU]\FD	.áRG]ND													
*PLQD %\VWU]\FD	.áRG]ND													
3U\ZDWQD														
*PLQD %\VWU]\FD	.áRG]ND													
3U\ZDWQD														
*PLQD %\VWU]\FD	.áRG]ND													
3U\ZDWQD														
3U\ZDWQD														
*PLQD %\VWU]\FD	.áRG]ND													
3U\ZDWQD														
3U\ZDWQD														
3U\ZDWQD														
3U\ZDWQD														
3U\ZDWQD														
5$=(0 : .203/(.6,(														
5$=(0 : 2%5 %,(														

:\ND] G]LDÆHN SURMHNWRZDQ\FK GR]DOHVLHQLD Z NRPSOH

2EU E 6]NODUND

7DEHOD

:áD FLFLHO	1U G]L[illegible]	3RZLHU]FKQLD JUXQWyZ SU]H]QDF]RQD SRG]DOHVL[illegible]												,VWQL ODV\
		JUXQW\ RUQH					X*\WNL]LHORQH				5D]H[illegible] JUX[illegible] URO	,QQH [illegible] GR]DO	5D]HP [illegible] GR]DOHV	
		,,,E	,9D	,9E	9	9,	,,,	,9	9	9,				
.203/(.6														
3U\ZDWQD														
3U\ZDWQD														
3U\ZDWQD														
3U\ZDWQD														
3U\ZDWQD														
3U\ZDWQD														
3U\ZDWQD														
3U\ZDWQD														
3U\ZDWQD														
3U\ZDWQD														
5$=(0 : .203/(.6,(														
5$=(0 : 2%5 %,(														

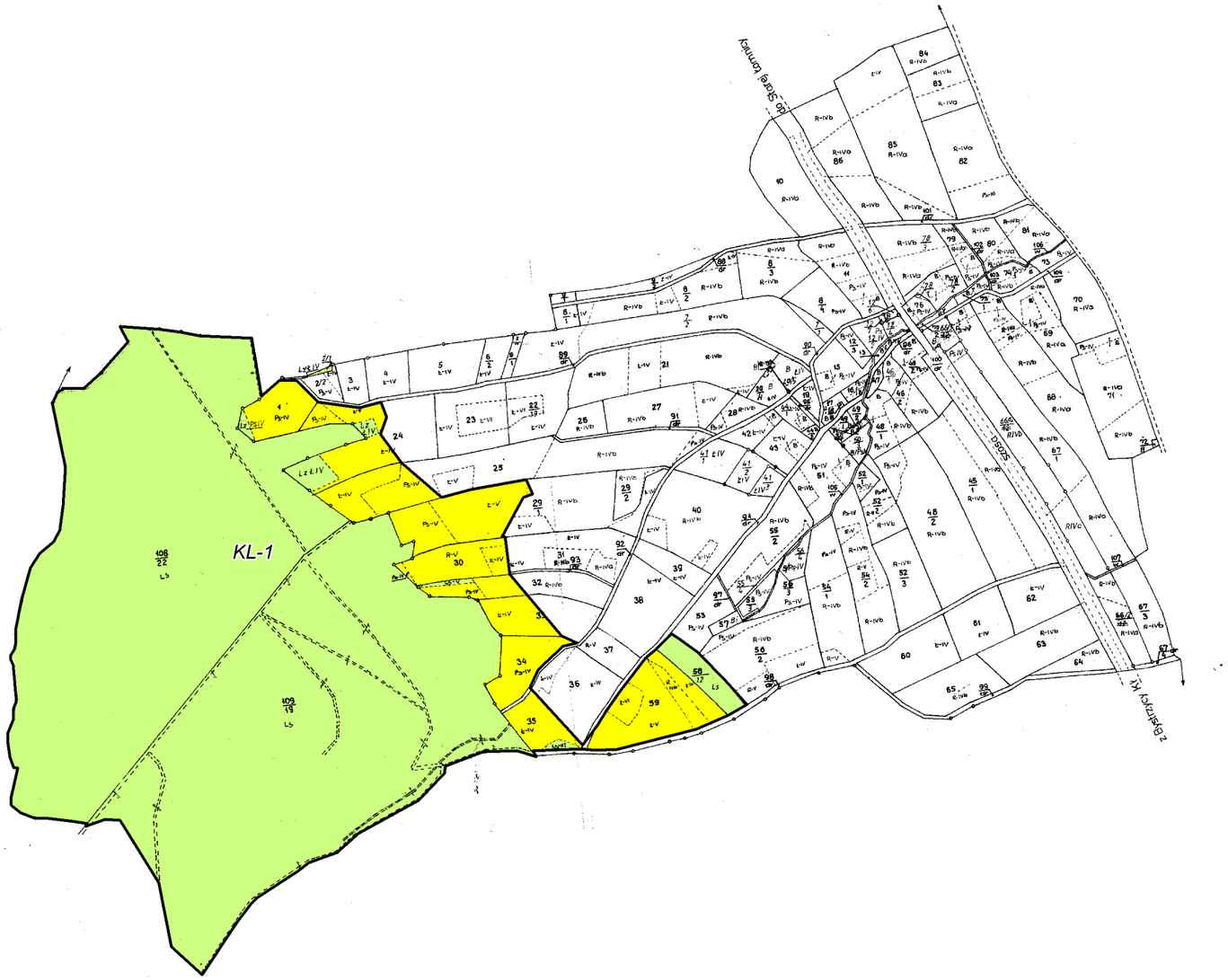

Arkusz mapy 1	Województwo: dolnośląskie Powiat: kłodzki Gmina: Bystrzyca Kłodzka
Skala 1 : 10000	SZKLARKA

:\ND] G]LDÆHN SURMHNWRZDQ\FK GR]DOHVLHQLD Z NRPSO]

2EU E :LONDQyZ

7DEHOD

:áD FLFLHO	1U G]L[illegible]	3RZLHU]FKQLD JUXQWyZ SU]H]QDF]RQD SRG]DOHVL[illegible]												,VWQL[illegible] ODV\
		JUXQW\ RUQH					X*\WNL]LHORQH				5D]H[illegible] JUX[illegible] URO	,QQ[illegible] X*\WN[illegible]]DOHV[illegible]	5D]H[illegible] SRZ]DOHV[illegible]	
		,,,E	,9D	,9E	9	9,	,,,	,9	9	9,				
.203/(.6														
3U\ZDWQD														
5$=(0 : .203/(.6,(														
.203/(.6														
3U\ZDWQD														
3U\ZDWQD														
3U\ZDWQD														
5$=(0 : .203/(.6,(														
.203/(.6														
3U\ZDWQD														
3U\ZDWQD														
3U\ZDWQD														
3U\ZDWQD														
5$=(0 : .203/(.6,(														
.203/(.6														
$15														
$15														
*PLQD %\VWU]\FD	.áRG]ND													
3U\ZDWQD														
$15														
3U\ZDWQD														
3U\ZDWQD														
5$=(0 : .203/(.6,(														

:áD FLFLHO	1U G]LL	3RZLHU]FKQLD JUXQWyZ SU]H]QDF]RQ SRG]DOHVL												,VWQL ODV\
		JUXQW\ RUQH					X*\WNL]LHORQH				5D]HI JUXC URO	,QQ X*\WN]DOHV	5D]HF SRZ]DOHV	
		,,,E	,9D	,9E	9	9,	,,,	,9	9	9,				
.203/(.6														
$15														
5$=(0 : .203/(.6,(														
.203/(.6														
$15														
6NDUE 3D VWZD														
3U\ZDWQD														
*PLQD %\VWU]\FD	.áRG]ND													
*PLQD %\VWU]\FD	.áRG]ND													
3U\ZDWQD														
5$=(0 : .203/(.6,(														
.203/(.6														
$15														
3U\ZDWQD														
5$=(0 : .203/(.6,(														
.203/(.6														
$15														
$15														
3U\ZDWQD														
$15														
3U\ZDWQD														
3U\ZDWQD														
3U\ZDWQD														
3U\ZDWQD														

:áD FLFLHO	1U G]LL	3RZLHU]FKQLD JUXQWyZ SU]H]QDF]RQD SRG]DOHVL												,VWQL ODV\
		JUXQW\ RUQH					X*\WNL]LHORQH				5D]HI JUXC URO	,QQ X*\WN]DOHV	5D]HF SRZ]DOHV	
		,,,E	,9D	,9E	9	9,	,,,	,9	9	9,				
*PLQD %\VWU]\FD	.áRG]ND													
3U\ZDWQD														
*PLQD %\VWU]\FD	.áRG]ND													
*PLQD %\VWU]\FD	.áRG]ND													
3U\ZDWQD														
*PLQD %\VWU]\FD	.áRG]ND													
3U\ZDWQD														
*PLQD %\VWU]\FD	.áRG]ND													
3U\ZDWQD														
3U\ZDWQD														
*PLQD %\VWU]\FD	.áRG]ND													
3U\ZDWQD														
3U\ZDWQD														
5$=(0 : .203/(.6,(														
.203/(.6														
$15														
3U\ZDWQD														
3U\ZDWQD														
5$=(0 : .203/(.6,(														
.203/(.6														
3U\ZDWQD														
3U\ZDWQD														
*PLQD %\VWU]\FD	.áRG]ND													
3U\ZDWQD														

:áD FLFLHO	1U G]LL	3RZLHU]FKQLD JUXQWyZ SU]H]QDF]RQD SRG]DOHVL												,VWQL ODV\
		JUXQW\ RUQH					X*\WNL]LHORQH				5D]HI JUXC URO	,QQ X*\WN]DOHV	5D]HF SRZ]DOHV	
		,,,E	,9D	,9E	9	9,	,,,	,9	9	9,				
3U\ZDWQD														
3U\ZDWQD														
3U\ZDWQD														
3U\ZDWQD														
5$=(0 : .203/(.6,(														
.203/(.6														
3U\ZDWQD														
3U\ZDWQD														
3U\ZDWQD														
3U\ZDWQD														
3U\ZDWQD														
3U\ZDWQD														
3U\ZDWQD														
5$=(0 : .203/(.6,(														
.203/(.6														
3U\ZDWQD														
5$=(0 : .203/(.6,(														
.203/(.6														
3U\ZDWQD														
5$=(0 : .203/(.6,(														
.203/(.6														
3U\ZDWQD														
3U\ZDWQD														
3U\ZDWQD														

:áD FLFLHO	1U G]LL	3RZLHU]FKQLD JUXQWyZ SU]H]QDF]RQ SRG]DOHVL												,VWQL ODV\
		JUXQW\ RUQH					X*\WNL]LHORQH				5D]HI JUXC URO	,QQ X*\WN]DOHV	5D]HF SRZ]DOHV	
		,,,E	,9D	,9E	9	9,	,,,	,9	9	9,				
3U\ZDWQD														
3U\ZDWQD														
5$=(0 : .203/(.6,(														
.203/(.6														
3U\ZDWQD														
3U\ZDWQD														
$15														
3U\ZDWQD														
3U\ZDWQD														
5$=(0 : .203/(.6,(														
.203/(.6														
3U\ZDWQD														
$15														
$15														
*PLQD %\VWU]\FD	.áRG]ND													
3U\ZDWQD														
3U\ZDWQD														
3U\ZDWQD														
*PLQD %\VWU]\FD	.áRG]ND													
3U\ZDWQD														
$15														
$15														
*PLQD %\VWU]\FD	.áRG]ND													
3U\ZDWQD														

:áD FLFLHO	1U G]LL	3RZLHU]FKQLD JUXQWyZ SU]H]QDF]RQ SRG]DOHVL												,VWQL ODV\
		JUXQW\ RUQH					X*\WNL]LHORQH				5D]HI JUXC URO	,QQ X*\WN]DOHV	5D]HF SRZ]DOHV	
		,,,E	,9D	,9E	9	9,	,,,	,9	9	9,				
$15														
3U\ZDWQD														
3U\ZDWQD														
3U\ZDWQD														
5$=(0 : .203/(.6,(														
.203/(.6														
3U\ZDWQD														
3U\ZDWQD														
3U\ZDWQD														
*PLQD %\VWU]\FD	.áRG]ND													
5$=(0 : .203/(.6,(														
.203/(.6														
3U\ZDWQD														
$15														
$15														
5$=(0 : .203/(.6,(														
.203/(.6														
$15														
$15														
$15														
$15														
3U\ZDWQD														
$15														
$15														

:áD FLFLHO	1U G]L	3RZLHU]FKQLD JUXQWyZ SU]H]QDF]RQD SRG]DOHVL												,VWQL ODV\
		JUXQW\ RUQH					X*\WNL]LHORQH				5D]HI JUXC URO	,QQ X*\WN]DOHV	5D]HF SRZ]DOHV	
		,,,E	,9D	,9E	9	9,	,,,	,9	9	9,				
$15														
$15														
$15														
3U\ZDWQD														
3U\ZDWQD														
*PLQD %\VWU]\FD	.áRG]ND													
3U\ZDWQD														
3U\ZDWQD														
3U\ZDWQD														
3U\ZDWQD														
3U\ZDWQD														
3U\ZDWQD														
$15														
3U\ZDWQD														
3U\ZDWQD														
3U\ZDWQD														
3U\ZDWQD														
3U\ZDWQD														
6NDUE 3D VWZD														
*PLQD %\VWU]\FD	.áRG]ND													
3U\ZDWQD														
5$=(0 : .203/(.6,(														
.203/(.6														
3U\ZDWQD														
$15														

:áD FLFLHO	1U G]LL	3RZLHU]FKQLD JUXQWyZ SU]H]QDF]RQD SRG]DOHVL												,VWQL ODV\
		JUXQW\ RUQH					X*\WNL]LHORQH				5D]HI JUXC URO	,QQ X*\WN]DOHV	5D]HF SRZ]DOHV	
		,,,E	,9D	,9E	9	9,	,,,	,9	9	9,				
3U\ZDWQD														
3U\ZDWQD														
3U\ZDWQD														
3U\ZDWQD														
3U\ZDWQD														
3U\ZDWQD														
3U\ZDWQD														
3U\ZDWQD														
3U\ZDWQD														
3U\ZDWQD														
3U\ZDWQD														
3U\ZDWQD														
3U\ZDWQD														
3U\ZDWQD														
3U\ZDWQD														
3U\ZDWQD														
*PLQD %\VWU]\FD	.áRG]ND													
3U\ZDWQD														
3U\ZDWQD														
3U\ZDWQD														
3U\ZDWQD														
*PLQD %\VWU]\FD	.áRG]ND													
3U\ZDWQD														
3U\ZDWQD														
3U\ZDWQD														

:áD FLFLHO	1U G]LL	3RZLHU]FKQLD JUXQWyZ SU]H]QDF]RQ SRG]DOHVL												,VWQL ODV\
		JUXQW\ RUQH					X*\WNL]LHORQH				5D]HI JUXC URO	,QQ X*\WN]DOHV	5D]HF SRZ]DOHV	
		,,,E	,9D	,9E	9	9,	,,,	,9	9	9,				
3U\ZDWQD														
3U\ZDWQD														
3U\ZDWQD														
3U\ZDWQD														
3U\ZDWQD														
3U\ZDWQD														
3U\ZDWQD														
3U\ZDWQD														
3U\ZDWQD														
3U\ZDWQD														
3U\ZDWQD														
*PLQD %\VWU]\FD	.áRG]ND													
3U\ZDWQD														
3U\ZDWQD														
3U\ZDWQD														
3U\ZDWQD														
3U\ZDWQD														
3U\ZDWQD														
3U\ZDWQD														
3U\ZDWQD														
5$=(0 : .203/(.6,(														
5$=(0 : 2%5 %,(														

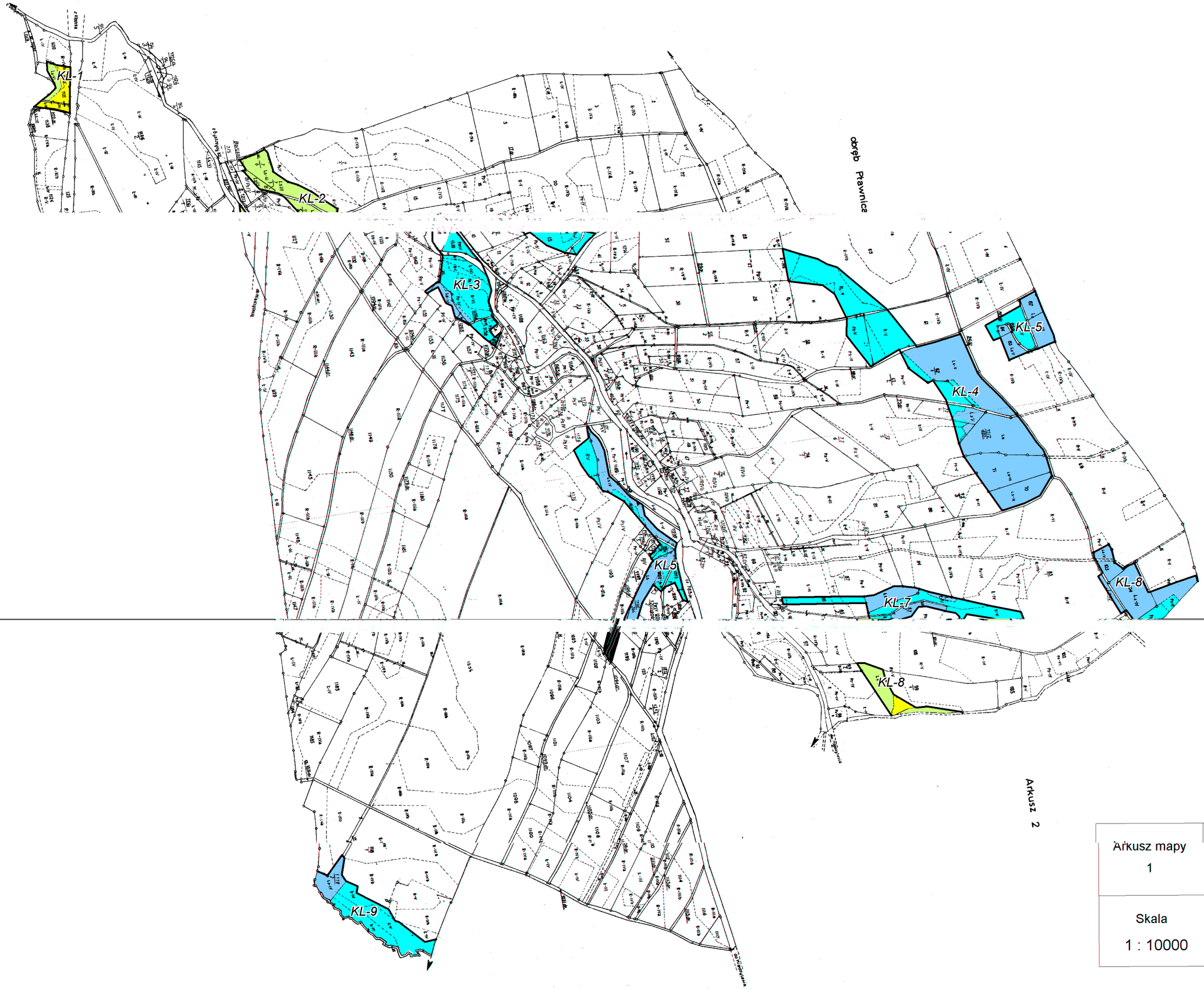

Arkusz mapy 1	Województwo: dolnośląskie Powiat: kłodzki Gmina: Bystrzyca Kłodzka
Skala 1 : 10000	WILKANÓW

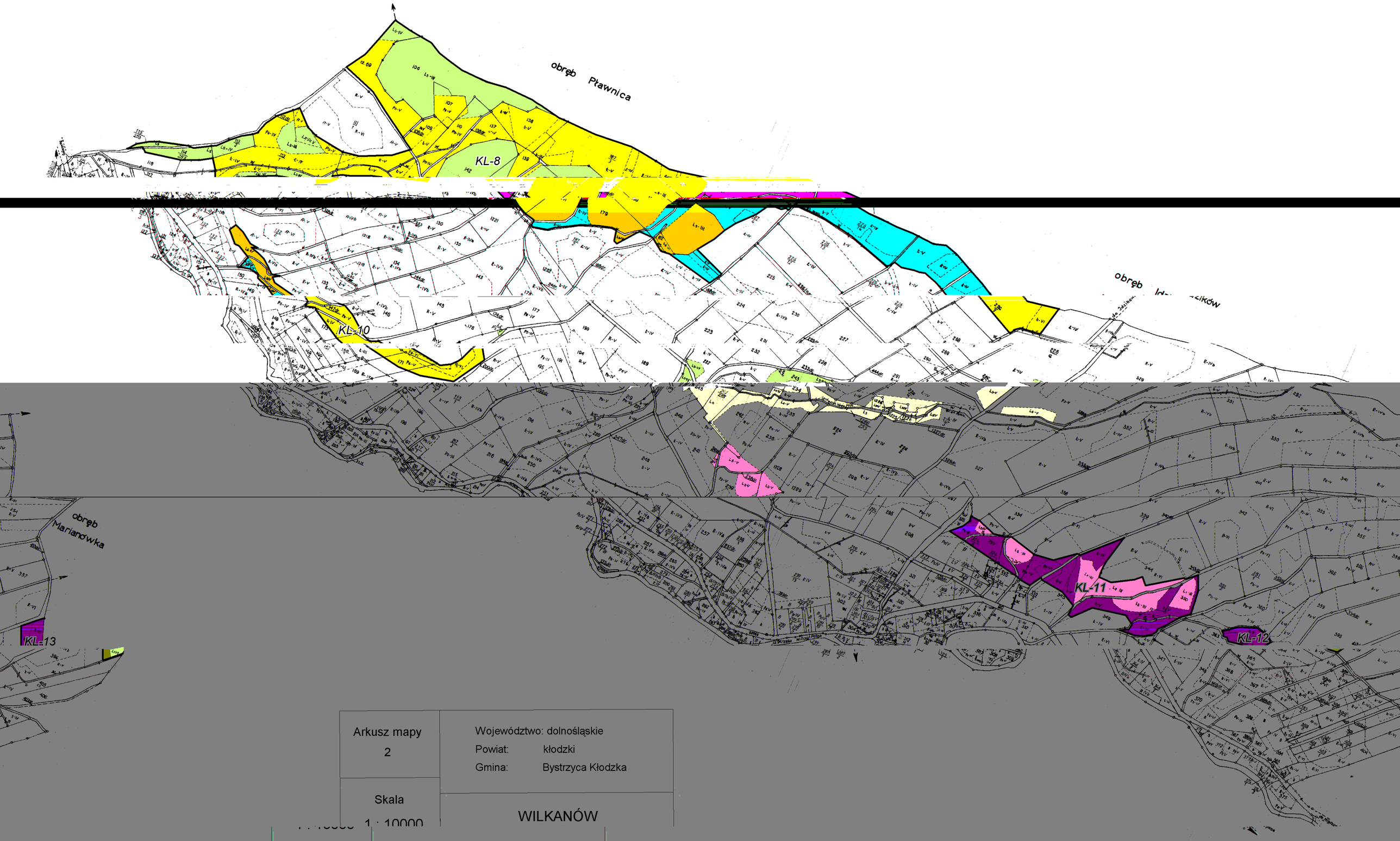

Arkusz mapy 2	Województwo: dolnośląskie Powiat: kłodzki Gmina: Bystrzyca Kłodzka
Skala 1 : 10000	WILKANÓW

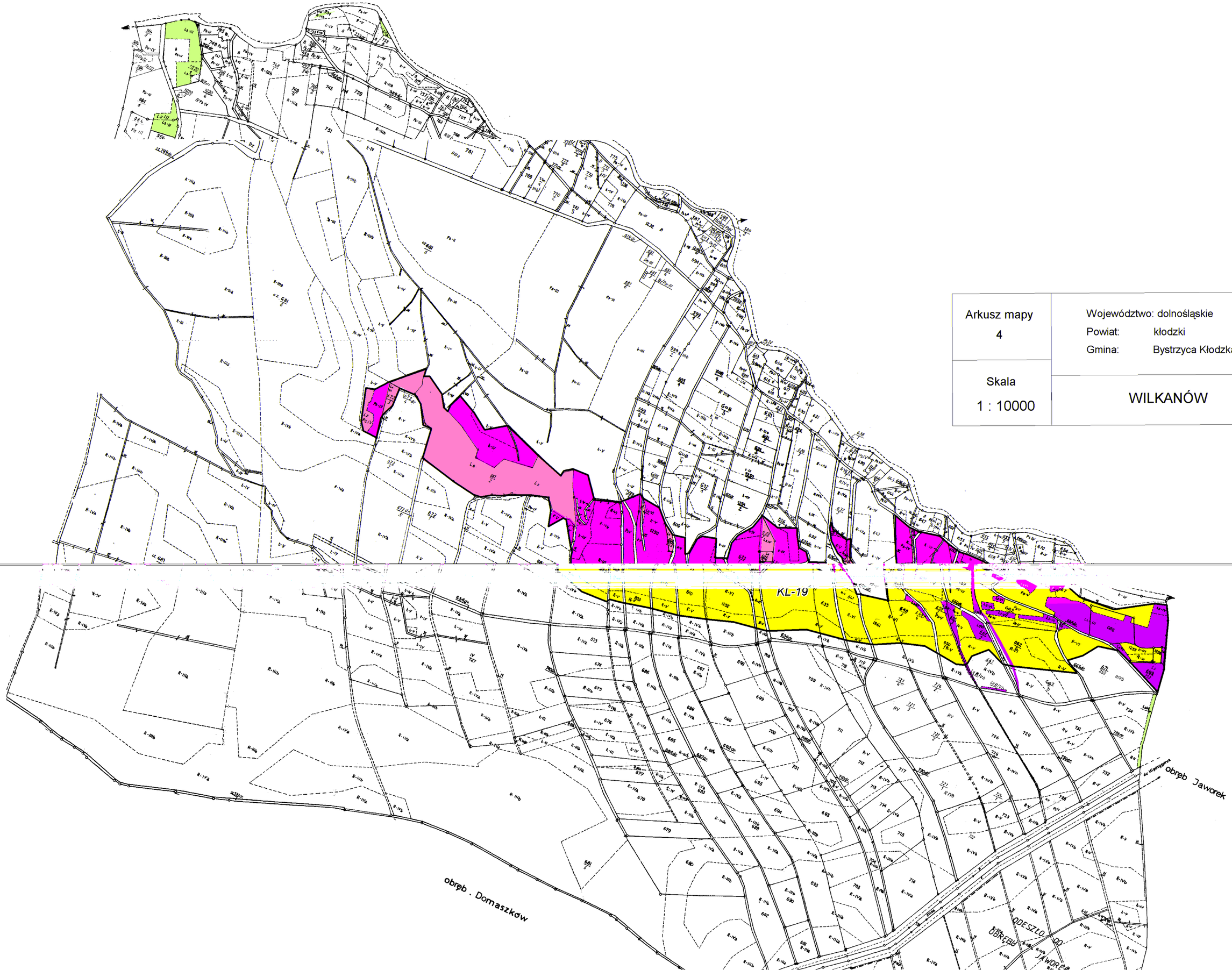

Arkusz mapy 4	Województwo: dolnośląskie Powiat: kłodzki Gmina: Bystrzyca Kłodzka
Skala 1 : 10000	WILKANÓW

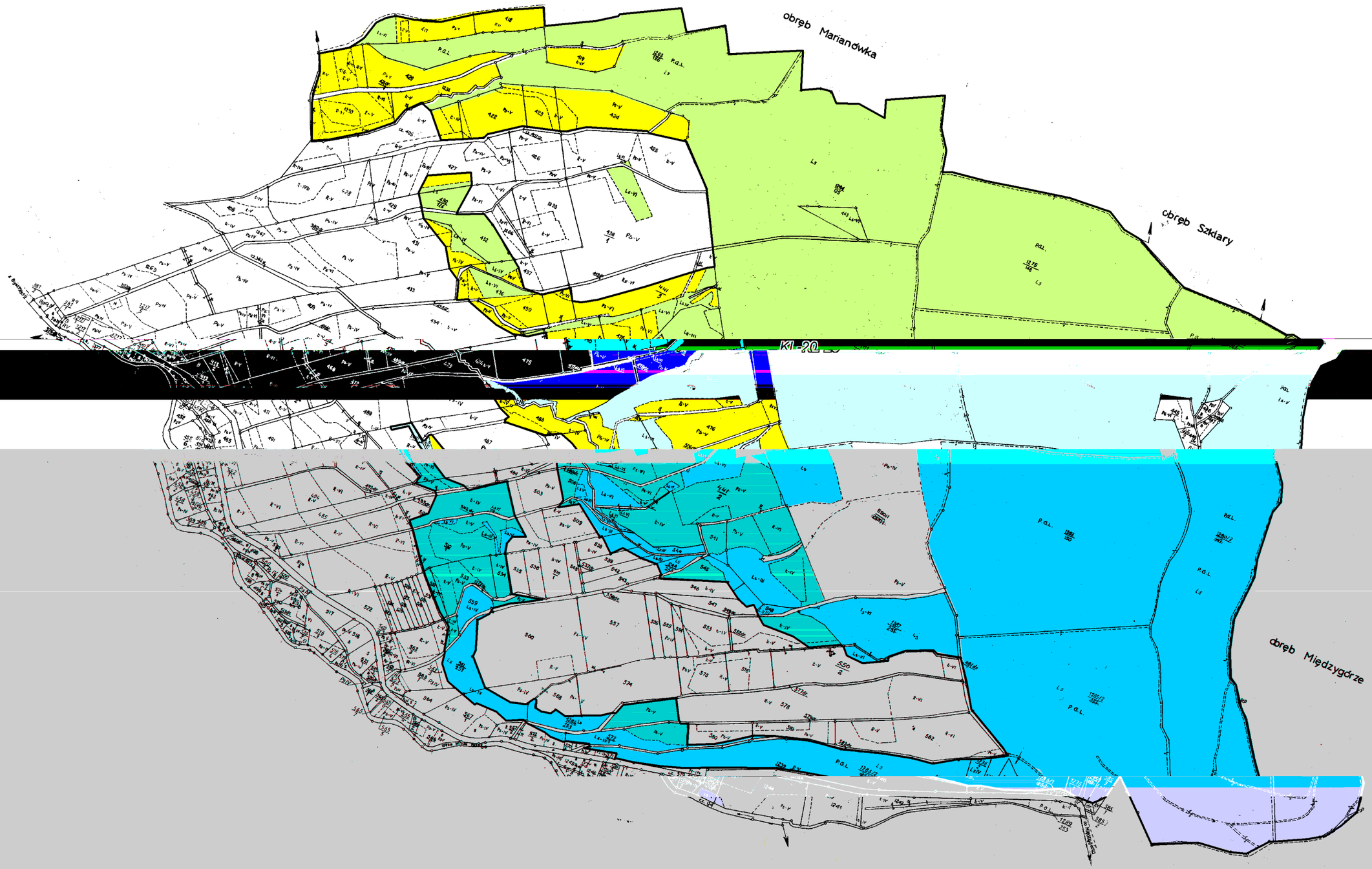

dzka

Arkusz mapy	Województwo: dolnośląskie
5	Powiat: kłodzki
	Gmina: Bystrzyca Kłod
Skala	WILKANÓW
1 : 10000	

:\ND] G]LDÆHN SURMHNWRZDQ\FK NRPSOHNVyZ OH Q\FK

2EU E :yMWRZLFH +XWD

7DEHOD

:áD FLFLHO	1U G]L	3RZLHU]FKQLD JUXQWyZ SU]H]QDF]RQD SRG]DOHVL												,VWQL ODV\
		JUXQW\ RUQH					X*\WNL]LHORQH				5D]HI JUXC URO	,QQ X*\WN]DOHV	5D]HF SRZ]DOHV	
		,,,E	,9D	,9E	9	9,	,,,	,9	9	9,				
.203/(.6														
*PLQD %\VWU]\FD	.áRG]ND													
*PLQD %\VWU]\FD	.áRG]ND													
*PLQD %\VWU]\FD	.áRG]ND													
*PLQD %\VWU]\FD	.áRG]ND													
*PLQD %\VWU]\FD	.áRG]ND													
*PLQD %\VWU]\FD	.áRG]ND													
3*/														
*PLQD %\VWU]\FD	.áRG]ND													
*PLQD %\VWU]\FD	.áRG]ND													
*PLQD %\VWU]\FD	.áRG]ND													
*PLQD %\VWU]\FD	.áRG]ND													
*PLQD %\VWU]\FD	.áRG]ND													
*PLQD %\VWU]\FD	.áRG]ND													
*PLQD %\VWU]\FD	.áRG]ND													
*PLQD %\VWU]\FD	.áRG]ND													
*PLQD %\VWU]\FD	.áRG]ND													
*PLQD %\VWU]\FD	.áRG]ND													
*PLQD %\VWU]\FD	.áRG]ND													
*PLQD %\VWU]\FD	.áRG]ND													
*PLQD %\VWU]\FD	.áRG]ND													
3U\ZDWQD														
3U\ZDWQD														
3U\ZDWQD														
3U\ZDWQD														

:áD FLFLHO	1U G]LL	3RZLHU]FKQLD JUXQWyZ SU]H]QDF]RQD SRG]DOHVL												,VWQL ODV\
		JUXQW\ RUQH					X*\WNL]LHORQH				5D]HI JUXC URO	,QQ X*\WN]DOHV	5D]HF SRZ]DOHV	
		,,,E	,9D	,9E	9	9,	,,,	,9	9	9,				
*PLQD %\VWU]\FD	.áRG]ND													
*PLQD %\VWU]\FD	.áRG]ND													
3U\ZDWQD														
3U\ZDWQD														
3U\ZDWQD														
3U\ZDWQD														
*PLQD %\VWU]\FD	.áRG]ND													
*PLQD %\VWU]\FD	.áRG]ND													
*PLQD %\VWU]\FD	.áRG]ND													
*PLQD %\VWU]\FD	.áRG]ND													
*PLQD %\VWU]\FD	.áRG]ND													
*PLQD %\VWU]\FD	.áRG]ND													
*PLQD %\VWU]\FD	.áRG]ND													
*PLQD %\VWU]\FD	.áRG]ND													
3U\ZDWQD														
3U\ZDWQD														
3U\ZDWQD														
3U\ZDWQD														
3U\ZDWQD														
3U\ZDWQD														
3U\ZDWQD														
3U\ZDWQD														
3U\ZDWQD														
3U\ZDWQD														
3U\ZDWQD														
*PLQD %\VWU]\FD	.áRG]ND													

2EU E :yMWRZLFH +XWD

7DEHOD

:áD FLFLHO	1U G]LL	3RZLHU]FKQLD JUXQWyZ SU]H]QDF]RQD SRG]DOHVL												,VWQL ODV\
		JUXQW\ RUQH					X*\WNL]LHORQH				5D]HI JUXC URO	,QQ X*\WN]DOHV	5D]HF SRZ]DOHV	
		,,,E	,9D	,9E	9	9,	,,,	,9	9	9,				
*PLQD %\VWU]\FD	.áRG]ND													
3U\ZDWQD														
*PLQD %\VWU]\FD	.áRG]ND													
*PLQD %\VWU]\FD	.áRG]ND													
*PLQD %\VWU]\FD	.áRG]ND													
*PLQD %\VWU]\FD	.áRG]ND													
3U\ZDWQD														
3U\ZDWQD														
3U\ZDWQD														
3U\ZDWQD														
3U\ZDWQD														
3U\ZDWQD														
3U\ZDWQD														
3U\ZDWQD														
*PLQD %\VWU]\FD	.áRG]ND													
3U\ZDWQD														
3U\ZDWQD														
3U\ZDWQD														
3U\ZDWQD														
3U\ZDWQD														
5$=(0 : .203/(.6,(														
5$=(0 : 2%5 %,(														

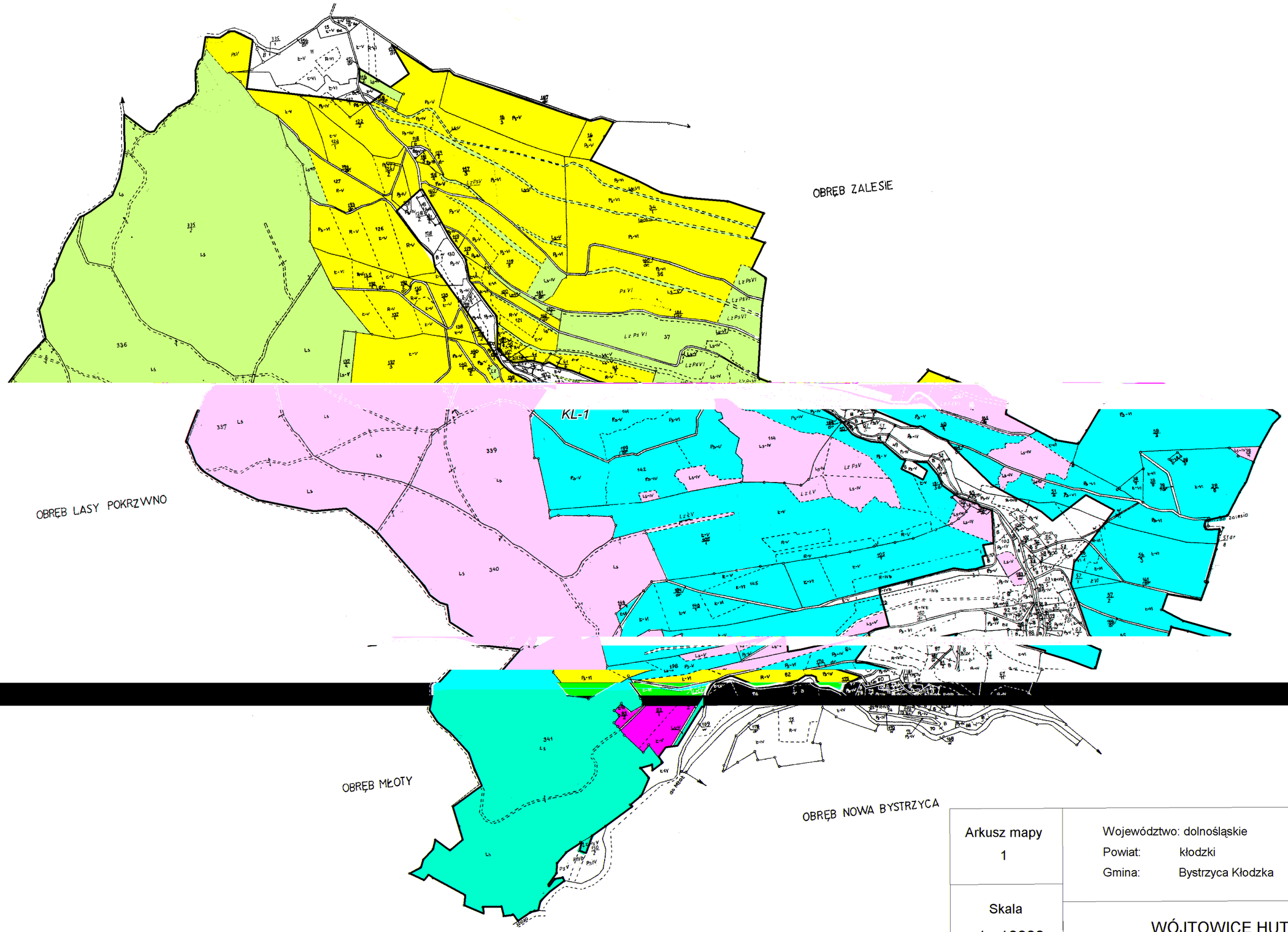

Arkusz mapy 1	Województwo: dolnośląskie Powiat: kłodzki Gmina: Bystrzyca Kłodzka
Skala 1 : 10000	WÓJTOWICE HUTA

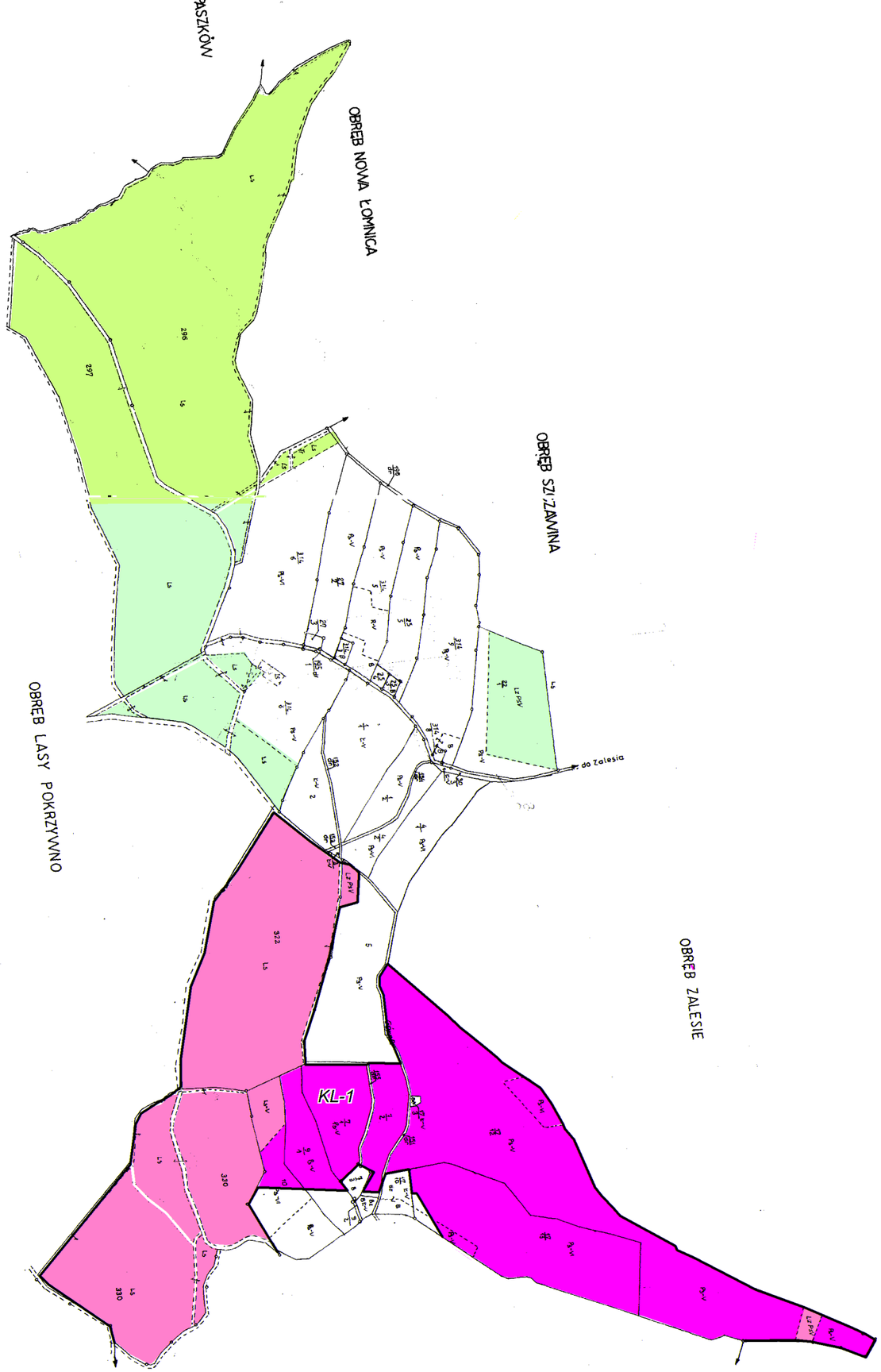

Arkusz mapy 2	Województwo: dolnośląskie Powiat: kłodzki Gmina: Bystrzyca Kłodzka
Skala 1 : 10000	WÓJTOWICE HUTA

:\ND] G]LDÆHN SURMHNWRZDQ\FK NRPSOHNVyZ OH Q\I

2EU E :\V]NL

7DEH

:áD FLFLHO	1U G]L	3RZLHU]FKQLD JUXQWyZ SU]H]QDF]RQD SRG]DOHV												,VWQLI ODV\
		JUXQW\ RUQH					X*\WNL]LHORQ				5D]HP JUXQ UROC	,QQH GR]DOHV	5D]HP S GR]DOHV	
		,,,E	,9D	,9E	9	9,	,,,	,9	9	9,				
.203/(.6														
3U\ZDWQD														
3U\ZDWQD														
3U\ZDWQD														
3U\ZDWQD														
3U\ZDWQD														
3U\ZDWQD														
3U\ZDWQD														
3U\ZDWQD														
3U\ZDWQD														
3U\ZDWQD														
3U\ZDWQD														
3U\ZDWQD														
3*/														
*PLQD %\VWU]\FD	.áRG]ND													
3U\ZDWQD														
3U\ZDWQD														
*PLQD %\VWU]\FD	.áRG]ND													
3*/														
*PLQD %\VWU]\FD	.áRG]ND													
3U\ZDWQD														
3U\ZDWQD														
5$=(0 : .203/(.6,(														
.203/(.6														
3U\ZDWQD														
*PLQD %\VWU]\FD	.áRG]ND													
3U\ZDWQD														
3U\ZDWQD														

:áD FLFLHO	1U G]L	3RZLHU]FKQLD JUXQWyZ SU]H]QDF]RQD SRG]DOHV												,VWQL ODV\
		JUXQW\ RUQH					X*\WNL]LHORQ				5D]HP JUXQ UROC	,QQH GR]DOHV	5D]HP GR]DOHV	
		,,,E	,9D	,9E	9	9,	,,,	,9	9	9,				
5$=(0 : .203/(.6,(														
.203/(.6														
3U\ZDWQD														
3U\ZDWQD														
5$=(0 : .203/(.6,(														
.203/(.6														
3U\ZDWQD														
3U\ZDWQD														
3U\ZDWQD														
3U\ZDWQD														
5$=(0 : .203/(.6,(														
.203/(.6														
3U\ZDWQD														
3U\ZDWQD														
*PLQD %\VWU]\FD	.áRG]ND													
3U\ZDWQD														
3U\ZDWQD														
3U\ZDWQD														
3U\ZDWQD														
5$=(0 : .203/(.6,(														
.203/(.6														
3U\ZDWQD														
3U\ZDWQD														
*PLQD %\VWU]\FD	.áRG]ND													
3U\ZDWQD														
3U\ZDWQD														
3U\ZDWQD														
3U\ZDWQD														
3U\ZDWQD														

2EU E :\V]NL

3RZLHU]FKQLD JUXQWyZ SU]H]QDF]RQD SRG]DOHV

,,,E	,9D	,9E	9	9,	,,,	,9	9	9,	,QQH GR]DOHV	:5D]HP GR]DOHV

9,

:\ND] G]LDÆHN SURMHNWRZDQ\FK NRPSOHNVyZ OH Q\I

2EU E =DOHVLH

7DEH(

:áD FLFLHO	1U G]L	3RZLHU]FKQLD JUXQWyZ SU]H]QDF]RQD SRG]DOHV												,VWQL ODV\
		JUXQW\ RUQH					X*\WNL]LHORQ				5D]HP JUXQ UROC	,QQH GR]DOHV	5D]HP S GR]DOHV	
		,,,E	,9D	,9E	9	9,	,,,	,9	9	9,				
.203/(.6														
*PLQD %\VWU]\FD	.áRG]ND													
*PLQD %\VWU]\FD	.áRG]ND													
3U\ZDWQD														
3U\ZDWQD														
3U\ZDWQD														
3U\ZDWQD														
5$=(0 : .203/(.6,(														
.203/(.6														
3U\ZDWQD														
3U\ZDWQD														
3U\ZDWQD														
3U\ZDWQD														
3U\ZDWQD														
*PLQD %\VWU]\FD	.áRG]ND													
3U\ZDWQD														
*PLQD %\VWU]\FD	.áRG]ND													
3U\ZDWQD														
3U\ZDWQD														
3U\ZDWQD														
*PLQD %\VWU]\FD	.áRG]ND													
3U\ZDWQD														
3U\ZDWQD														
3U\ZDWQD														
3U\ZDWQD														
3U\ZDWQD														
3U\ZDWQD														
*PLQD %\VWU]\FD	.áRG]ND													

:áD FLFLHO	1U G]L	3RZLHU]FKQLD JUXQWyZ SU]H]QDF]RQD SRG]DOHV												,VWQL ODV\
		JUXQW\ RUQH					X*\WNL]LHORQ				5D]HP JUXQ UROC	,QQH GR]DOHV	5D]HP GR]DOHV	
		,,,E	,9D	,9E	9	9,	,,,	,9	9	9,				
*PLQD %\VWU]\FD	.áRG]ND													
3U\ZDWQD														
3U\ZDWQD														
3U\ZDWQD														
3U\ZDWQD														
3U\ZDWQD														
*PLQD %\VWU]\FD	.áRG]ND													
3U\ZDWQD														
3U\ZDWQD														
3U\ZDWQD														
3U\ZDWQD														
3U\ZDWQD														
3U\ZDWQD														
*PLQD %\VWU]\FD	.áRG]ND													
3U\ZDWQD														
3U\ZDWQD														
3U\ZDWQD														
3U\ZDWQD														
3U\ZDWQD														
3U\ZDWQD														
3U\ZDWQD														
3U\ZDWQD														
3U\ZDWQD														
3U\ZDWQD														
3U\ZDWQD														
3U\ZDWQD														
3U\ZDWQD														
3U\ZDWQD														
3U\ZDWQD														
3U\ZDWQD														

2EU E =DOHVLH 7DEH(

:áD FLFLHO	1U G]L	3RZLHU]FKQLD JUXQWyZ SU]H]QDF]RQD SRG]DOHV												,VWQL ODV\
		JUXQW\ RUQH					X*\WNL]LHORQ				5D]HP JUXQ UROC	,QQH GR]DOHV	5D]HP S GR]DOHV	
		,,,E	,9D	,9E	9	9,	,,,	,9	9	9,				
3U\ZDWQD														
3U\ZDWQD														
3U\ZDWQD														
3U\ZDWQD														
3U\ZDWQD														
3U\ZDWQD														
3U\ZDWQD														
3U\ZDWQD														
3U\ZDWQD														
3U\ZDWQD														
3U\ZDWQD														
3U\ZDWQD														
3U\ZDWQD														
3U\ZDWQD														
3U\ZDWQD														
3U\ZDWQD														
3U\ZDWQD														
*PLQD %\VWU]\FD	.áRG]ND													
5$=(0 : .203/(.6,(														
5$=(0 : 2%5 %,(														

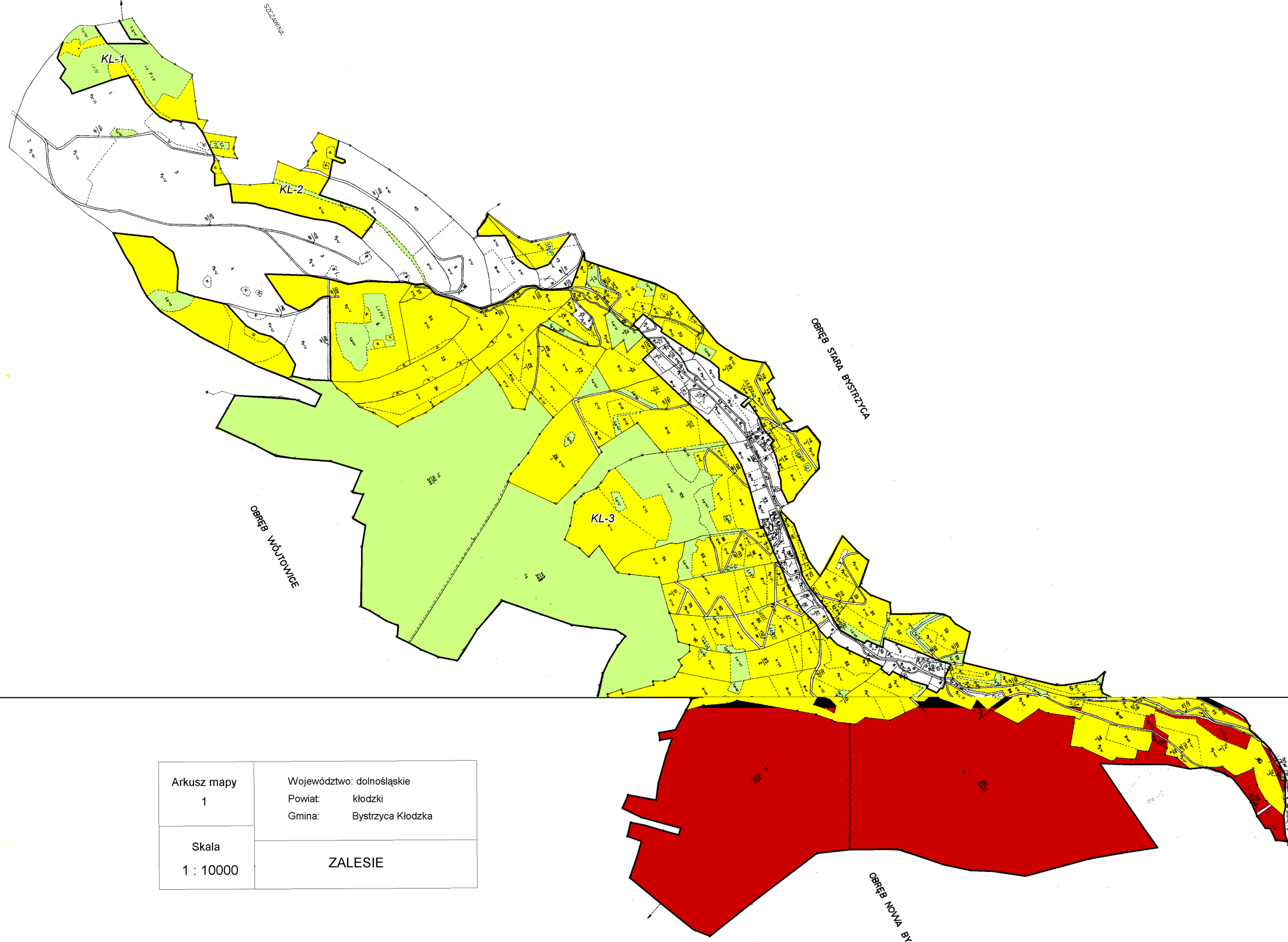

Arkusz mapy 1	Województwo: dolnośląskie Powiat: kłodzki Gmina: Bystrzyca Kłodzka
Skala 1 : 10000	ZALESIE

8. **Załączniki**

Wrocław, dn. 25.08.2008r.

SPO.V.DŚ.6638/443/08

Dolnośląskie Biuro Geodezji
i Terenów Rolnych, Oddział Wałbrzych

Pracownia Terenowa Bystrzyca Kłodzka
ul. H.Sienkiewicza 4
57-500 Bystrzyca Kłodzka

W odpowiedzi na pismo z dnia 31 lipca 2008r. w sprawie zaopiniowania projektu planu zalesień gruntów rolnych Gminy Bystrzyca Kłodzka, Wydział Środowiska i Programu Odra zgłasza następujące uwagi:

1. Wskazane byłoby, aby z zalesienia wyłączyć następujące tereny:

- obręb Paszków (Ark. 1 - kompleks KL-2) – z uwagi na konieczność zachowania chronionych siedlisk przyrodniczych – *mokre łąki użytkowane ekstensywnie* – oraz zachowania stanowisk gatunków roślin (zimowit jesienny, pełnik europejski, kukułka Fuchsa, listera jajowata) chronionych na mocy rozporządzenia *Ministra Środowiska z dnia 9 lipca 2004r. w sprawie gatunków dziko występujących roślin objętych ochroną (Dz.U. Nr 168 poz. 1764)*,

- obręb Nowa Bystrzyca (Ark. 1 - kompleks KL-1) – stwierdzono występowanie stanowiska śnieżycy wiosennej na łące nad potokiem ok. 650 m powyżej kościoła w Nowej Bystrzycy oraz stanowisk kukułki szerokolistnej i kruszczyka szerokolistnego ok.2000 m powyżej kościoła w Nowej Bystrzycy; (Ark.2 - kompleks KL-3) stwierdzono występowanie stanowisk: podkolana białego, listery jajowatej, dziewięćsiła bezłodygowego ok. 850 m od leśniczówki Spalona Góra. Zatem zalesienie terenów położonych w tych rejonach winno być poprowadzone z zachowaniem ww. cennych stanowisk.

- obręb Idzików (Ark. 2 - kompleks KL-5) – zbocza Pasterskich Skał z uwagi na konieczność zachowania chronionych siedlisk przyrodniczych – łąki rajgrasowe – oraz zachowania występujących tam stanowisk gatunków roślin chronionych (zimowit jesienny, gółka długoostrogowa, listera jajowata, podkolan biały, storczyk męski, dziewięćsił bezłodygowy) oraz (Ark.3 - kompleks KL-3) z uwagi na stwierdzenie występowania w dolinie potoku Pławnica gatunków roślin chronionych (kukułka szerokolistna, zimowit jesienny) zalesienie terenów położonych w tym rejonach winno być poprowadzone z zachowaniem ww. cennych stanowisk.

- obręb Wilkanów (Ark. 2 - kompleks KL-11) – łąki rajgrasowe na skarpach w dolinie potoku z występującymi tam stanowiskami zimowita jesiennego.

- obręb Nowy Waliszów (Ark. 2 - kompleks KL-4) – zbocza Dziczej Góry z uwagi na konieczność zachowania łąk rajgrasowych i występujących tam stanowisk

gatunków roślin chronionych m.inn. podkolana białego i gółki długoostrogowej ; (Ark. 2 - kompleks KL-2) z uwagi na stwierdzenie występowania w dolinie potoku Piotrówka gatunków roślin chronionych (kukułka szerokolistna, zimowit jesienny,) zalesienie terenów położonych w tym rejonie winno być poprowadzone z zachowaniem ww. cennych stanowisk.

3. Proponuję, aby wyłączyć z zalesienia i pozostawić w dotychczasowym użytkowaniu pas gruntów rolnych, łąk i pastwisk o szerokości ok. 50 m, położonych wzdłuż głównych cieków wodnych, ze względu na konieczność zachowania różnorodności biologicznej i korytarzy ekologicznych.

Równocześnie zwracam uwagę, iż :

- Zalesienia o powierzchni powyżej 20 ha zaliczane są do przedsięwzięć mogących znacząco oddziaływać na środowisko, dla których może być wymagan

ie sporządzenie
rozporządzenia,
ślenia rodzajów przedsięwzięć
szczegółowych uwarunkowań
o sporządzenia raportu o
2004 r. Nr 257, poz. 2573 z
prowadzenia postępowania w
określonych w ustawie z dnia
25 z 2008r., poz. 150),

ochronie przyrody (Dz. U. Nr
działań mogących w znaczący
sk gatunków roślin i zwierząt
ki, dla których ochrony został
owane zalesienia na obszarach
powania w sprawie oceny
v ustawie z dnia 27 kwietnia
poz. 150),

raportu o oddziaływaniu na środowisko, na podstawie § 3 ust 1 pkt 79
Rady Ministrówz dnia 9 listopada 2004 r. w sprawie okre
mogących znacząco oddziaływać na środowisko oraz
związanych z kwalifikowaniem przedsięwzięcia d
oddziaływaniu na środowisko (Dz. U. z dnia 3 grudnia
późn. zm.), zatem ich realizacja może wymagać przep
sprawie oceny oddziaływania na środowisko na zasadach
27 kwietnia 2001 r. Prawo ochrony środowiska (Dz.U. Nr

- Zgodnie z art. 33 ust. 1 i 2 z dnia 16 kwietnia 2004 r. o
92, poz. 880, z późn. zm.), zabrania się podejmowania d
sposób pogorszyć stan siedlisk przyrodniczych oraz siedli
a także w znaczący sposób wpłynąć negatywnie na gatun
wyznaczony obszar Natura 2000. W związku z czym plano
Natura 2000 mogą wymagać przeprowadzenia postę
oddziaływania na środowisko na zasadach określonych v
2001 r. Prawo ochrony środowiska (Dz.U. Nr 25 z 2008r.,