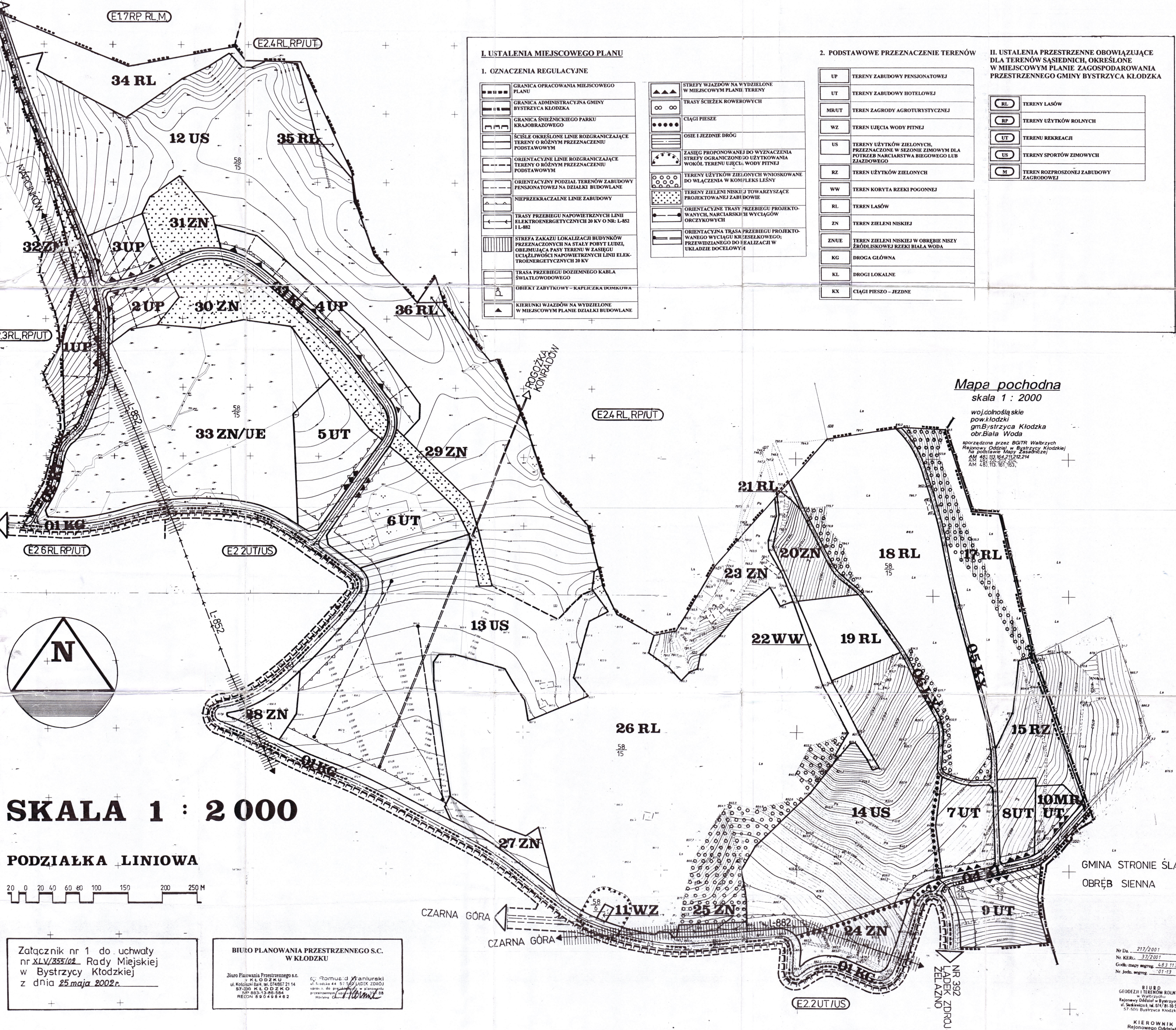


MIEJSCOWY PLAN ZAGOSPODAROWANIA PRZESTRZENNEGO CZĘŚCI OBSZARU WSI BIAŁA WODA W GMINIE BYSTRZYCA KŁODZKA

OBRĘB MARCINKÓW

(E17RP, RL, M)



I. USTALENIA MIEJSCOWEGO PLANU

1. OZNACZENIA REGULACYJNE

	GRANICA OPRACOWANIA MIEJSCOWEGO PLANU
	GRANICA ADMINISTRACYJNA GMINY BYSTRZYCA KŁODZKA
	GRANICA ŚNIEŻNIKIENIA PARKU KRAJOBRAZOWEGO
	ŚCISLE OKREŚLONE LINIE ROZGRANICZAJĄCE TERENY O RÓŻNYM PRZEZNACZENIU PODSTAWOWYM
	ORIENTACYJNE LINIE ROZGRANICZAJĄCE TERENY O RÓŻNYM PRZEZNACZENIU PODSTAWOWYM
	ORIENTACYJNY PODZIAŁ TERENÓW ZABUDOWY PENSJONATOWEJ NA DZIAŁKI BUDOWLANE
	NIEPRZEKRACZALNE LINIE ZABUDOWY
	TRASY PRZEBIEGU NAPOWIETRZNYCH LINII ELEKTROENERGETYCZNYCH 20 KV O NR: L-852 I L-853
	STREFA ZAKAZU LOKALIZACJI BUDYNKÓW PRZEZNACZONYCH NA STAŁY POBYT LUDZI, OBEJMĄCA PASY TERENU W ZASIĘGU UCIAŻLIWOŚCI NAPOWIETRZNYCH LINII ELEKTROENERGETYCZNYCH 20 KV
	TRASA PRZEBIEGU DOZIEMNEGO KABLA ŚWIATŁOWODOWEGO
	OBIEKT ZABYTKOWY - KAPLICZKA DOMKOWA
	KIERUNKI WJAZDÓW NA WYDZIELONE W MIEJSCOWYM PLANIE DZIAŁKI BUDOWLANE

	STREFY WJAZDÓW NA WYDZIELONE W MIEJSCOWYM PLANIE TERENY
	TRASY ŚCIEŻEK ROZOWEROWYCH
	CIĄGI PIESZE
	OSIE I JEZDNI DROG
	ZASIĘG PROPONOWANEJ DO WYZNACZENIA STREFY OGRANICZONEGO UŻYTKOWANIA WOKÓŁ TERENU UJĘCIA WODY PITNEJ
	TERENY UŻYTKÓW ZIELONYCH WNOSKOWANE DO WŁĄCZENIA W KOMPLEKS LEŚNY
	TERENY ZIELI NIJSKIEJ TOWARZYSZĄCE PROJEKTOWANEJ ZABUDOWIE
	ORIENTACYJNE TRASY PRZEBIEGU PROJEKTOWANYCH, NARCIARSKICH WYCIĄGÓW ORCZYKOWYCH
	ORIENTACYJNA TRASA PRZEBIEGU PROJEKTOWANEGO WYCIĄGU KRZESELKOWEGO; PRZEWIDZIANEGO DO REALIZACJI W UKŁADZIE DOCELOWYM

2. PODSTAWOWE PRZEZNACZENIE TERENÓW


UP	TERENY ZABUDOWY PENSJONATOWEJ
UT	TERENY ZABUDOWY HOTELOWEJ
MRUT	TEREN ZAGRODY AGROTURYSTYCZNEJ
WZ	TEREN UJĘCIA WODY PITNEJ
US	TERENY UŻYTKÓW ZIELONYCH, PRZEZNACZONE W SEZONIE ZIMOWYM DLA POTRZEB NARCIARSTWA BIEGOWEGO LUB ZJAZDOWEGO
RZ	TEREN UŻYTKÓW ZIELONYCH
WW	TEREN KORYTA RZEKI POGONNEJ
RL	TEREN LASÓW
ZN	TEREN ZIELI NIJSKIEJ
ZNUE	TEREN ZIELI NIJSKIEJ W OBRĘBIE NISZY ŹRÓDŁISKOWEJ RZEKI BIAŁA WODA
KG	DROGA GŁÓWNA
KL	DROGI LOKALNE
KX	CIĄGI PIESZO - JEZDNE

II. USTALENIA PRZESTRZENNE OBOWIĄZUJĄCE DLA TERENÓW SASIEDNICH, OKREŚLONE W MIEJSCOWYM PLANIE ZAGOSPODAROWANIA PRZESTRZENNEGO GMINY BYSTRZYCA KŁODZKA

RL	TERENY LASÓW
RP	TERENY UŻYTKÓW ROLNYCH
UT	TERENY REKREACJI
US	TERENY SPORTÓW ZIMOWYCH
M	TEREN ROZPROSZONEJ ZABUDOWY ZAGRODOWEJ


Mapa pochodna
skala 1 : 2000

woj. łódzkie
pow. kłodzki
gm. Bystrzyca Kłodzka
obr. Biała Woda
sporządzona przez BGTR Wałbrzych
Rejonowy Oddział w Bystrzycy Kłodzkiej
na podstawie mapy kasimierzkiej
AM 48:113.164.211.212.214
AN 48:113.161.162
AM 48:113.161.163



SKALA 1 : 2000

PODZIAŁKA LINIOWA



Załącznik nr 1 do uchwały nr XLV/355/02 Rady Miejskiej w Bystrzycy Kłodzkiej z dnia 25 maja 2002r.

BIURO PLANOWANIA PRZESTRZENNEGO S.C. W KŁODZKU
Biuro Planowania Przestrzennego s.c. w KŁODZKU
ul. Kościuszki 84, tel. 074667 2114
57-200 KŁODZKO
REGON 880498462
mgr inż. Romuald Maniurski
ul. Łódzka 44, 57-500 ŁÓDŹ
wpisany do rejestru w Biurze Planowania Przestrzennego
OP 893-13-88-594
Mikroinż. Główny

Nr Dz. 217/2001
Nr. KER. 37/2001
Godk. mapy segr. 483 113
Nr. jedn. segr. 01-13
BIURO TERENÓW ROLNYCH w Wałbrzychu
Rejonowy Oddział w Bystrzycy Kłodzkiej
ul. Świerkowskiej 46, 57-500 Bystrzyca Kłodzka
KIEROWNIK Rejonowego Oddziału w Bystrzycy Kłodzkiej
mgr inż. Józef Bogusławski